

ROMANIA
JUDETUL HUNEDOARA
CONSILIUL LOCAL AL
COMUNEI RÂU DE MORI

HOTARÂREA 86/2023

privind însușirea unor imobile la domeniului public al comunei Râu de Mori , județul Hunedoara -Ceteatea Cneziala a Candestilor(Cetatea de Colt) si Curtea Nobiliara a Candestilor.

Consiliul local al comunei Râu de Mori, județul Hunedoara.

Avind in vedere adresa nr.574824/1019919/14.07.2022 a Ministerului Finantelor referitoare la regimul juridic al imobilelor monumente istorice Ceteatea Cneziala a Candestilor(Cetatea de Colt) si Curtea Nobiliara a Candestilor, adresa Ministerului Culturii precum si adresa nr.30887/21.07.2021 a ANCPI .

Analizand proiectul de hotarare intocmit de primarul comunei nr. 41/94/06.09.2023 ,referatul de aprobare al primarului nr.38/94/06.09.2023 prin care se propune însușirea unor drumuri si imobile la domeniului public al comunei Râu de Mori , județul Hunedoara ,raportul compartimentului urbanism si amenajarea teritoriului nr.98/18/24.08.2023 precum si avizul nr. 40/97/06.09.2023 rezultat din raportul comisiei pentru programe si prognoze de dezvoltare economico-sociala, agricultura, buget-finante, administrarea domeniului public si privat al comunei, urbanism si amenajarea teritoriului, protectia mediului din cadrul consiliului local ,avizul nr. 40/98/06.09.2023 al comisiei de specialitate pentru administratie publica locala , juridica ,apararea ordinii si linistii publice a drepturilor cetatenilor si avizul cu nr. 40/99/06.09.2023 al Comisiei de specialitate pentru invatamant, sanatate, cultura, protectie sociala, activitati sportive si de agrement.

In conformitate cu prevederile art. 286 alin.(1) si (4), anexa nr.4 pct.7 din Lista cuprinzând unele bunuri care aparțin domeniului public al comunei, al orașului sau al municipiului* din OUG nr. 57/2019 privind Codul administrativ, cu modificarile si completarile ulterioare; prevederile Ordinul nr. 600/2023 privind regulamentul de avizare, recepție și înscriere în evidențele de cadastru și carte funciara și prevederile Legii nr.7/1996 privind cadastrul și publicitatea imobiliara, cu modificările și completările ulterioare

In baza dispozițiilor art. 129, alin. 1 si 2, lit c, alin. 6, art. 139, alin. 1-3, lit.g, coroborat cu art. 5, lit. cc, art. 196, alin. 1, lit a, art. 197-199, art. 243, alin. 1, lit. a din OUG nr. 57/2019 privind Codul administrativ,

HOTARASTE:

Art.1 Se aproba însușirea unor imobile in domeniului public al comunei Râu de Mori , județul Hunedoara -Ceteatea Cneziala a Candestilor(Cetatea de Colt) si Curtea Nobiliara a Candestilor, conform anexei parte integranta la prezenta hotarare.

Art. 2 Cu ducerea la îndeplinire a acestei hotărâri se împuternicește compartimentul agricol din cadrul aparatului de specialitate al primarului.

Art. 3 Prezenta hotărâre poate fi contestată la Tribunalul Hunedoara, Sectia Contencios Administrativ și Fiscal, în termenul și condițiile Legii nr..554/2004 privind contenciosul administrativ, cu modificarile si completarile ulterioare.

Art. 4 Prezenta hotarare se comunica: Institutiei Prefectului judetului Hunedoara, Primarului comunei Râu de Mori , urbanism si amenajarea teritoriului ,compartimentului agricol, BCPI Hateg si se afiseaza la afisierul primariei.

Râu de Mori la 07.09.2023

Cvorumul necesar pentru adoptare; majoritatea absoluta -votul majoritatii consilierilor in functie .

Hotărârea a fost adoptată prin vot deschis, cu următorul cvorum : 11 voturi « pentru »,0 voturi « împotriva », 0 abțineri.

PRESEDINTE DE SEDINTA
BABAU ADRIAN-VIOREL



CONTRASEMNEAZA- SECRETAR GENERAL
PUSCA ANISOARA



**PROCEDURI OBLIGATORII ULTERIOARE ADOPTARII HOTARARII CONSILIULUI LOCAL
NR .86/2023**

Nr. crt.	Operatiuni efectuate	Data ZZ/LL/AN	Semnatura persoanei responsabile sa efectuez procedura
0	1	2	3
1	Adoptarea hotararii s-a facut prin vot deschis cu majoritate Absoluta: 11 voturi pentru, 0 voturi împotriva, 0 abțineri	07.09.2023	
2	Comunicarea catre primar	25.09.2023	
3	Comunicarea catre prefectul judetului	20.09.2023	
4	Aducerea la cunostinta publica	29.09.2023	
5	Comunicarea, numai in cazul celei cu caracter individual	.../.../.....	
6	Hotararea devine obligatorie sau produce efecte juridice, dupa caz		

Notă: La data comunicării hotărârii către Prefectul Județului Hunedoara sunt completate pozițiile 1 și 3

Anexa la HCL Nr.86/2023 privind însușirea apartenenței unor imobile la domeniul public al comunei Râu de Mori, jud.Hunedoara.

Nr. crt.	Denumire imobil	Descriere (elemente de identificare)	Observații
1.	Cetatea cnezială a Cândeștilor (Cetatea de Colț)	Loc.Suseni, comuna Râu de Mori,Vârful Colțului, suprafața 19682mp,Np.	Cod LMI HD-II-a-A-03458 Sec.XV
2.	Incintă fortificată (ruine)	Loc.Suseni, com. Râu de Mori, ,Vârful Colțului, suprafața 2000mp,Cc.	Cod LMI HD-II-m-A-03458.01 Sec.XV
3.	Turn –locuință (ruine)	Loc.Suseni, com. Râu de Mori, ,Vârful Colțului, suprafața 500mp,C1.	Cod LMI HD-II-m-A-03458.02
4.	Curtea nobiliară a Cândeștilor(ruine)	Loc.Râu de Mori,com.Râu de Mori,suprafața 4743 mp, Cc.	Cod LMI HD-II-a-A-03428 Sec.XV-XVI, transf.sec.XVII-XIX
5	Zid incintă (RUINE)	Loc.Râu de Mori,com.Râu de Mori,suprafața 680 mp, C1.	Cod LMI HD-II-m-A-03428.03 Sec.XV-XVII
6	Capelă(ruine)	Loc.Râu de Mori,com.Râu de Mori,suprafața 110 mp, C2.	Cod LMI HD-II-m-A-03428.02 Sec.XV
7	Curia Cândeștilor	Loc.Râu de Mori,com.Râu de Mori,suprafața 590 mp, C1(226 mp).	Cod LMI HD-II-m-A-03428.01 Sec.XV-XVII

PRESEDINTE DE SEDINTA
BABAU ADRIAN-VIOREL




CONTRASEMNEAZA- SECRETAR GENERAL
PUSCA ANISOARA





Întocmit :

Mălăeștean Angela

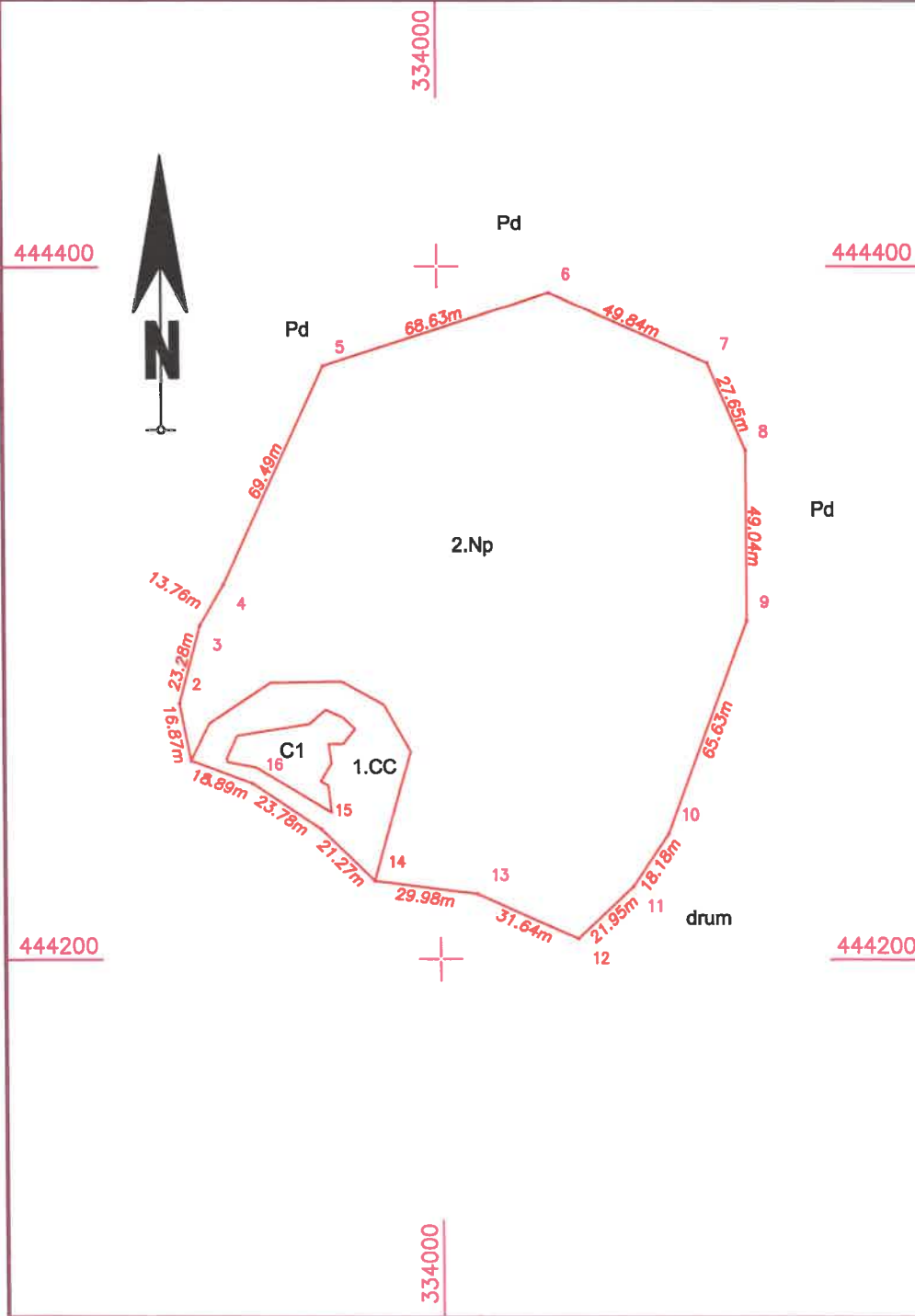


Mos Ioan



Plan de amplasament si delimitare a imobilului

SCARA 1:2000



Nr. cadastral	Suprafata masurata a imobilului (mp)	Adresa imobilului
	21682	SUSENI
Carte funciara nr.	Unitate Administrativ Teritoriala (UAT)	
	RAU DE MORI	

A. Date referitoare la teren

Nr. parcela	Categorie de folosinta	Suprafata (mp)	Mentii
1	CC	2000	Teren extravilan, neimprejmuit
2	Np	19682	
Total		21682	

B. Date referitoare la constructii

Cod	Destinatia	Supraf. construita la sol (mp)	Mentii
C1	CAS	500	Cetatea cneziala a Candestilor (Cetatea de Colt)
Total			

Suprafata totala masurata a imobilului = 21682 mp

Executant: MARACU ANISOARA NICOLETA
Aut. HD: 8298/B,C

Confirm executarea masuratorilor la teren, corectitudinea întocmirii documentatiei cadastrale si corespondenta acesteia cu realitatea din teren

Semnatura

Data: 12.09.2023



Inspector

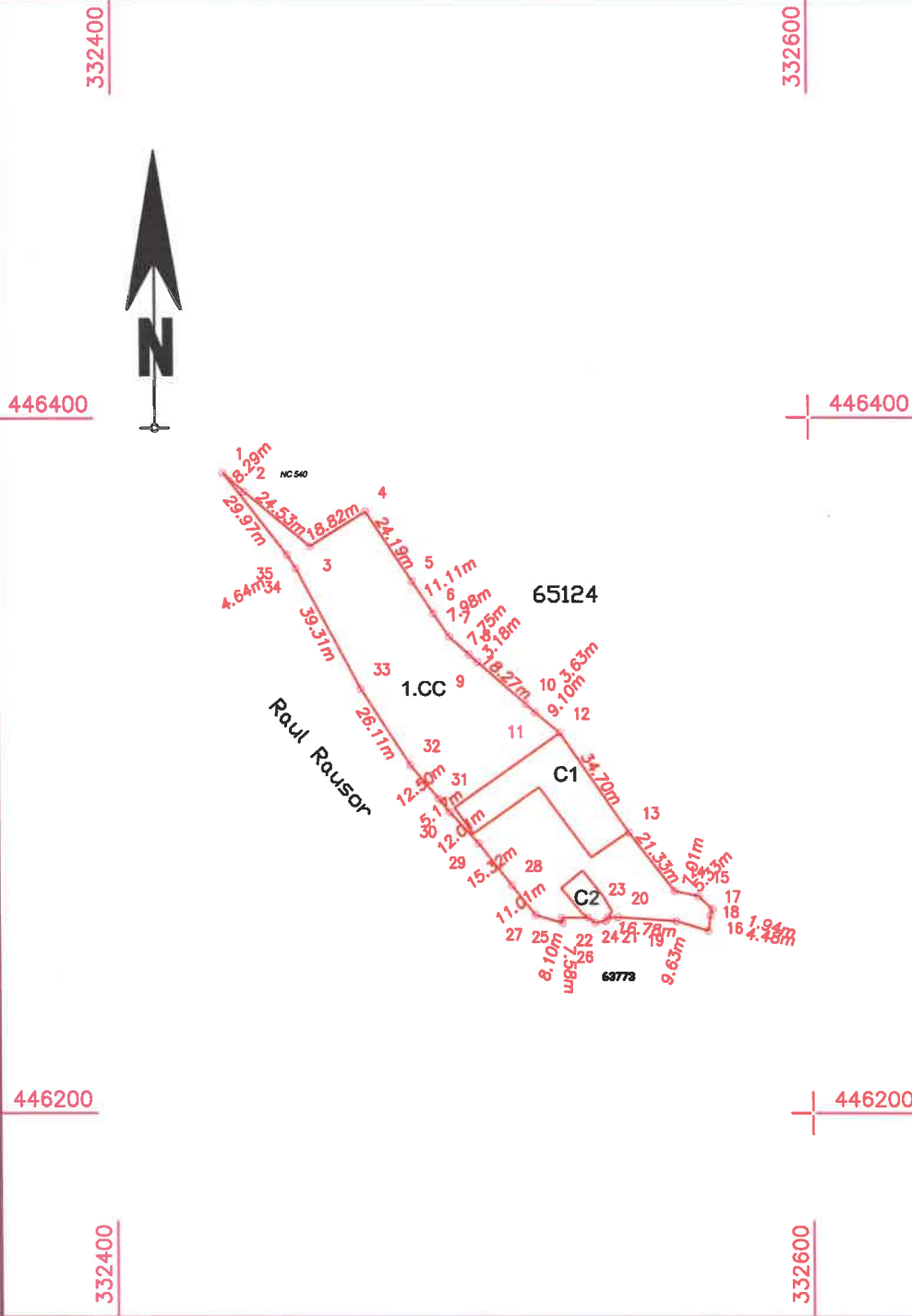
Confirm atribuirea numarului cadastral si introducerea imobilului în sistemul integrat de cadastru si carte funciara

Semnatura

Plan de amplasament si delimitare a imobilului

SCARA 1:2000

Nr. cadastral	Suprafata masurata a imobilului (mp)	Adresa imobilului
	4743	RAU DE MORI
Carte funciara nr.		Unitate Administrativ Teritoriala (UAT)
		RAU DE MORI



A. Date referitoare la teren

Nr. parcela	Categorie de folosinta	Suprafata (mp)	Mentiuni
1	CC	4743	Teren intravilan, imprejmuit partial
Total		4743	

B. Date referitoare la constructii

Cod	Destinatia	Supraf. construita la sol (mp)	Mentiuni
C1	CAS	680	Zid de incinta, suprafata desfasurata 680 mp
C2	CAS	110	Capela (ruine), suprafata desfasurata 110 mp
Total			

Suprafata totala masurata a imobilului = 4743 mp
Suprafata din act = 4743 mp

Executant: MARACU ANISOARA NICOLETA
Aut. HD.0298, B.C.

Inspector

Confirm atribuirea numarului cadastral si introducerea imobilului in sistemul integrat de cadastru si carte funciara

Confirm executarea masuratorilor la teren, corectitudinea intocmirii documentatiei cadastrale si corespondenta acesteia cu realitatea din teren

Semnatura

Semnatura

Data: 12.09.2023



Plan de amplasament si delimitare a imobilului

SCARA 1:500

Nr. cadastral	Suprafata masurata a imobilului (mp)	Adresa imobilului
	590	RAU DE MORI

Carte funciara nr.	Unitate Administrativ Teritoriala (UAT)
	RAU DE MORI

A. Date referitoare la teren

Nr. parcela	Categorie de folosinta	Suprafata (mp)	Mentii
1	CC	590	Teren intravilan, imprejmuit partial
Total		590	

B. Date referitoare la constructii

Cod	Destinatia	Supraf. construita la sol (mp)	Mentii
C1	CAS	226	Curia Candestilor ,suprafata desfasurata 226 mp
Total			

Suprafata totala masurata a imobilului = 590 mp
 Suprafata din act = 590 mp

Executant: MARACU ANISOARA NICOLETA
 Aut. HD,0298,B,C

Confirm executarea masuratorilor la teren,
 corectitudinea intocmirii documentatiei cadastrale
 si corespondenta acesteia cu realitatea din teren



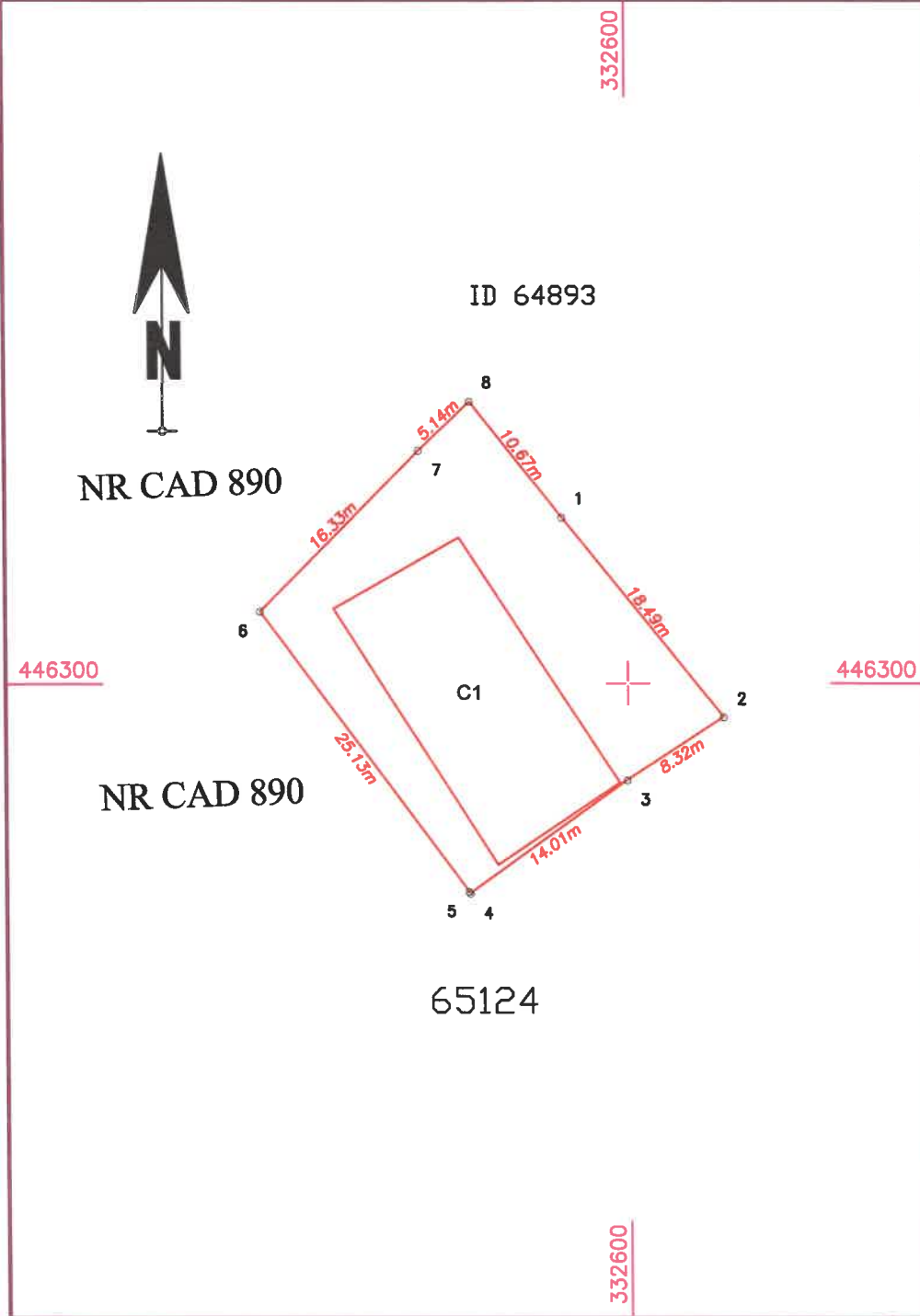
Semnatura

Data: 12.09.2023

Inspector

Confirm atribuirea numarului cadastral si introducerea
 imobilului in sistemul integrat de cadastru
 si carte funciara

Semnatura



MINISTERUL CULTURII

Nr. crt.	Cod LMI	Denumire	Localitate	Adresă	Datare
			ORLEA		
461	HD-II-m-A-03455.02	Incintă din piatră cu val și șanț	sat SUBCETATE; comuna SÂNTĂMĂRIA-ORLEA	Vârful dealului Orlea	sec. XIII - XV
462	HD-II-m-A-03456	Vechea biserică ortodoxă (ruine)	sat SUBCETATE; comuna SÂNTĂMĂRIA-ORLEA		sec. XVII
463	HD-II-m-A-03457	Biserica de lemn „Adormirea Maicii Domnului”	sat SULIGHETE; comuna ȘOIMUȘ	169	sec. XVIII
464	HD-II-a-A-03458	Cetatea cnezială a Cândeștilor (Cetatea de Colț)	sat SUSENI; comuna RÂU DE MORI	Vârful Colțului	sec. XV
465	HD-II-m-A-03458.01	Incintă fortificată (ruine)	sat SUSENI; comuna RÂU DE MORI	Vârful Colțului	sec. XV
466	HD-II-m-A-03458.02	Turn-locuință (ruine)	sat SUSENI; comuna RÂU DE MORI	Vârful Colțului	sec. XV
467	HD-II-a-A-03459	Curtea nobiliară a Cândeștilor (ruine)	sat SUSENI; comuna RÂU DE MORI	Pe malul drept al Râușorului, la marginea satului	sec. XVI - XVIII
468	HD-II-m-A-03460	Biserica cnezilor Cândea	sat SUSENI; comuna RÂU DE MORI	Pe malul stâng al Râușorului, la marginea satului	sec. XIV
469	HD-II-m-A-03461	Biserica de lemn "Sf. Nicolae"	sat ȘOIMUȘ; comuna ȘOIMUȘ	64	1705
470	HD-II-m-A-03462	Biserica de lemn "Sf. Nicolae"	sat TÂRNAVA; comuna BRĂNIȘCA	46	mijl. sec. XVII, turn mijl. sec. XVIII

INSTITUTUL NAȚIONAL AL PATRIMONIULUI

STERUL CULTURII

Nr. crt.	Cod LMI	Denumire	Localitate	Adresă	Datare
415	HD-II-m-A-03426	Biserica de lemn "Cuvioasa Paraschiva"	sat RĂDULEȘTI; comuna DOBRA		1733
416	HD-II-m-A-03427	Biserică parohială reformată	sat RÂU ALB; comuna SĂLAȘU DE SUS	5	sec. XV - XVI
417	HD-II-a-A-03428	Curtea nobiliară a Cândeștilor	sat RÂU DE MORI; comuna RÂU DE MORI		sec. XV - XVI, transf. sec. XVII - XIX
418	HD-II-m-A-03428.01	Curia Cândeștilor	sat RÂU DE MORI; comuna RÂU DE MORI	Pe malul râului, sediul fostului CAP	sec. XV - XVII
419	HD-II-m-A-03428.02	Capelă	sat RÂU DE MORI; comuna RÂU DE MORI	Pe malul râului, sediul fostului CAP	sec. XV
420	HD-II-m-A-03428.03	Zid de incintă	sat RÂU DE MORI; comuna RÂU DE MORI	Pe malul râului, sediul fostului CAP	sec. XV - XVII
421	HD-II-m-A-03429	Biserică parohială reformată	sat RÂU DE MORI; comuna RÂU DE MORI		sec. XVIII - XIX
422	HD-II-m-A-03430	Biserica de lemn "Cuvioasa Paraschiva"	sat RIBICIOARA; comuna RIBIȚA	11	1763
423	HD-II-m-A-03431	Biserica "Sf. Nicolae"	sat RIBIȚA; comuna RIBIȚA	145	1417
424	HD-II-m-A-03432	Casa parohială evanghelică	sat ROMOS; comuna ROMOS		sec. XVII
425	HD-II-a-B-03433	Ansamblul rural Romos	sat ROMOS; comuna ROMOS	Întreaga localitate	sf. sec. XIX - înc. sec. XX
426	HD-II-m-A-03434	Biserica "Buna Vestire"	sat ROȘCANI; comuna DOBRA		sec. XVIII
427	HD-II-a-B-03435	Gospodăria Jurca	sat ROVINA; comuna BUCUREȘCI		sec. XIX



MINISTERUL FINANTELOR
SECRETAR GENERAL
Nr.574824/1019919/14 .07.2022



COMUNA RÂU DE MORI - JUDEȚUL HUNEDOARA
Domnului Dr. Ing. Flaviu DILERTEA - PRIMAR

Adresa: Str. Principală nr.1, localitatea Râu de Mori
Comuna Râu de Mori, județul Hunedoara, C.P. 337380

Referitor la adresa dvs. nr.1225/2022, înregistrată la Ministerul Finanțelor cu nr.574824/1019919/2022, prin care solicitați informații cu privire la regimul juridic al imobilelor monumente istorice "Cetatea Cnezială a Cândeștilor (Cetatea de Colț) situată în satul Suseni, comuna Râu de Mori, județul Hunedoara, clasată sub codul LMI HD-II-a-A-03458 la poziția 464 și "Curtea nobiliară a Cândeștilor" situată în satul Râu de Mori, comuna Râu de Mori, județul Hunedoara, clasată sub codul LMI HD-II-a-A-03428 la poziția 417, precum și demersurile pe care le poate întreprinde UAT comuna Râu de Mori pentru a le prelua în proprietate, în vederea accesării unor proiecte europene pentru restaurarea acestora, vă comunicăm următoarele:

I. Ministerul Finanțelor nu are competențe în încadrarea bunurilor în domeniul public sau privat al statului și nu deține acte de natură tehnico-economică, economică, juridică administrativă sau alte informații cu privire la acestea, ele aflându-se la entitățile care exercită un drept real, altul decât cel de proprietate, asupra lor.

Separat de cele menționate mai sus, prezentăm următoarele:

Conform prevederilor art.288 alin.(1)-(2) din Ordonanța de urgență a Guvernului nr.57/2019¹, Ministerului Finanțelor îi revine sarcina **centralizării inventarului bunurilor din domeniul public al statului, acesta fiind întocmit și modificat de ministere, de celelalte organe de specialitate ale administrației publice centrale, atât pentru bunurile aflate în administrarea acestora, cât și pentru bunurile aflate în administrarea unităților din subordinea, coordonarea sau sub autoritatea acestora, precum și de autoritățile publice autonome care au în administrare asemenea bunuri, după caz.**

Totodată, conform prevederilor art.356 alin.(4) din Ordonanța de urgență a Guvernului nr.57/2019 și ale pct.6 din Anexa la Ordinul ministrului finanțelor publice și ministrului delegat pentru buget nr.668/2014², Ministerul Finanțelor are atribuții în centralizarea inventarelor bunurilor imobile **proprietate privată a statului și a drepturilor reale supuse inventarierii, transmise prin formularul P4000 de către entitățile care exercită un drept real, altul decât cel de proprietate, asupra acestor bunuri, conform legii.**

¹ privind Codul administrativ, cu modificările și completările ulterioare

² pentru aprobarea Precizărilor privind întocmirea și actualizarea inventarului centralizat al bunurilor imobile proprietate privată a statului și a drepturilor reale supuse inventarierii

Potrivit prevederilor art.2 alin.(2) lit. q) și ale art.3 alin.(1) pct.42 din Hotărârea Guvernului nr.34/2009³, Ministerul Finanțelor îndeplinește funcția de evidență a bunurilor ce constituie domeniul public al statului, precum și a bunurilor imobile ce constituie domeniul privat al statului, iar în realizarea acestei funcții, are atribuția de a asigura actualizarea inventarului centralizat al bunurilor din domeniul public al statului aprobat prin Hotărârea Guvernului nr. 1705/2006⁴, precum și centralizarea inventarului bunurilor imobile din domeniul privat al statului.

În acest sens, menționăm că răspunderea privind realitatea datelor bunurilor înscrise în inventarul centralizat al bunurilor din domeniul public/privat al statului aparține entităților care au obligația întocmirii acestor inventare.

Vă facem cunoscut faptul că centralizarea bunurilor din domeniul public al statului și a celor imobile din domeniul privat al statului s-a realizat începând cu anul 2000, respectiv 2014, nefiind cunoscute informații anterior acestor perioade.

În inventarele centralizate ale bunurilor din domeniul public/privat al statului, pe raza județului Hunedoara, nu se regăsesc înscrise imobilele ce fac obiectul solicitării dvs.

Menționăm de asemenea că, neconsemnarea, neoperarea sau nepromovarea unor acte normative de înscriere, modificare a datelor de identificare sau scoaterea unor bunuri din „Inventarul centralizat al bunurilor din domeniul public al statului”, sau nedeclararea unor imobile în „Inventarul centralizat al bunurilor imobile din domeniul privat al statului”, ca urmare a neactualizării de către administratorii acestora, nu implică neapartenența la domeniul public/privat al statului a bunurilor în cauză.

II. Imobilele ce fac obiectul solicitării dvs. situate în localitățile Suseni și Râu de Mori, comuna Râu de Mori, județul Hunedoara, sunt două monumente istorice, clasificate conform codului asociat monumentelor istorice din Lista Monumentelor Istorice, aprobată prin *Ordinul ministrului culturii nr.2828/2015*⁵, astfel: **Cetatea cnezială a Căndeștilor (Cetatea de Colț)**, clasată sub cod LMI HD-II-a-A-03458 și respectiv **Curtea nobiliară Căndeștilor** clasată sub cod LMI HD-II-a-A-03428, ceea ce reprezintă:

- II - monumente de arhitectură;
- a - ansambluri;
- A - monumente istorice de valoare națională sau universală.

Prin urmare, imobilele **Cetatea cnezială a Căndeștilor (Cetatea de Colț)** și **Curtea nobiliară a Căndeștilor**, aparțin domeniului public al statului, conform clasificării Ministerului Culturii și O.U.G nr.57/2019, cu modificările și completările ulterioare, Anexa 2 punctul 28 potrivit căreia **ansamblurile și siturile istorice și arheologice sunt bunuri proprietate publică a statului.**

³ privind organizarea și funcționarea Ministerului Finanțelor Publice, cu modificările și completările ulterioare

⁴ pentru aprobarea inventarului centralizat al bunurilor din domeniul public al statului, cu modificările și completările ulterioare

⁵ Ordinul ministrului culturii nr.2828/2015 pentru modificarea anexei nr.1 la Ordinul ministrului culturii și cultelor nr.2314/2004 privind aprobarea Listei monumentelor istorice, actualizată, și a Listei monumentelor istorice dispărute, cu modificările ulterioare

Trecerea unui bun din domeniul public al statului în domeniul public al unei unități administrativ-teritoriale se realizează în conformitate cu prevederile art.292 din O.U.G. nr.57/2019, cu modificările și completările ulterioare, care dispun că:

(1) *Trecerea unui bun din domeniul public al statului în domeniul public al unei unități administrativ-teritoriale se face la cererea consiliului județean, respectiv a Consiliului General al Municipiului București sau a consiliului local al comunei, al orașului sau al municipiului, după caz, prin hotărâre a Guvernului, inițiată de autoritățile prevăzute la art.287 lit.a), care au în administrare bunul respectiv, dacă prin lege nu se dispune altfel .*

(2) *În instrumentul de prezentare și motivare al hotărârii prevăzute la alin.(1) se regăsește, în mod obligatoriu, justificarea temeinică a încetării uzului sau interesului public național.*

(3) *Cererea prevăzută la alin.(1) se aprobă prin hotărâre a consiliului județean, respectiv a Consiliului General al Municipiului București, sau a consiliului local al comunei, al orașului sau al municipiului, după caz.*

(4) *În instrumentul de prezentare și motivare al hotărârii prevăzute la alin.(3) se regăsește, în mod obligatoriu, justificarea temeinică a uzului sau interesului public județean sau local, după caz.*

Totodată, conform prevederilor art.8 din *Legea nr.422/2001⁶, clasarea monumentelor istorice în grupele A (de valoare națională și universală) și B (reprezentative pentru patrimoniul cultural local) se face prin ordin al ministrului culturii, la propunerea Comisiei Naționale a Monumentelor Istorice; monumentele istorice clasate în grupele A și B aflate în proprietate publică, pot fi declarate, potrivit legii, de interes public național sau local, după caz, prin hotărâre a Guvernului inițiată de Ministerul Culturii, respectiv prin hotărâre a consiliilor locale, județene, cu avizul Ministerului Culturii.*

Prin urmare, Ministerul Culturii, în calitate de autoritate publică centrală cu atribuții privind monumentele istorice, are competența să analizeze oportunitatea reclasării imobilelor Cetatea cnezială a Căndeștilor (Cetatea de Colț) și Curtea nobiliară a Căndeștilor din grupa A în grupa B și să întreprindă, după caz, demersurile ce se impun, conform prevederilor legale incidente.

Cu deosebită considerație,

SECRETAR GENERAL
Rela - Nicoleta STEFANESCU



⁶ Legea nr.422/2001, republicată, privind protejarea monumentelor istorice, cu modificările și completările ulterioare



MINISTERUL CULTURII

**Doamnei Natalia-Elena Intotero, Deputat**

Stimată doamnă deputat,

Ca urmare a adresei dumneavoastră referitoare la monumentele istorice Cetatea cnezială a Cândeștilor (Cetatea de Colț), clasată sub cod LMI HD-II-a-A-03458, situată în Vârful Colțului, sat Suseni, comuna Râu de Mori, jud. Hunedoara și la Curtea nobiliară a Cândeștilor clasată sub codul HD-II-a-A-03428, situată în sat Râu de Mori, comuna Râu de Mori, jud. Hunedoara, vă informăm că aceasta are statut juridic de protecție ca monument istoric.

În ceea ce privește situația proprietății acestora, Ministerul Culturii nu deține informații și statistici în acest sens. De asemenea, din informațiile pe care le deținem până la acest moment, acestea nu se află în administrarea Ministerului Culturii.

Cu stimă,

Liviu Brătescu
Secretar de Stat

Direcția Patrimoniul Cultural
Bd. Unirii nr. 22, Sector 3, București
Tel.: T: +40 21 2244421
F: +40 21 2233157
www.cultura.ro



30887/21.07.2021

Către: BIROU PARLAMENTAR - DEPUTAT Natalia-Elena INTOTERO
localitatea Brad, str. Republicii nr. 18, etaj 1, județul Hunedoara
e-mail: contact@intotero.ro

În atenția: Doamnei deputat Natalia-Elena INTOTERO

Referitor la: situația monumentelor istorice Cetatea cnezială a Cândeștilor și
Curtea nobiliară a Cândeștilor

Stimată doamnă,

Ca urmare a adresei dumneavoastră înregistrată în evidențele Agenției Naționale de Cadastru și Publicitate Imobiliară sub nr. 30887/09.07.2021, vă comunicăm următoarele:

Din informațiile transmise de Oficiul de Cadastru și Publicitate Imobiliară Hunedoara rezultă faptul că imobilele Cetatea cnezială a Cândeștilor și Curtea nobiliară a Cândeștilor nu sunt înregistrate în sistemul integrat de cadastru și carte funciară, nefiind identificate prin număr cadastral. De asemenea, acestea nu au putut fi identificate nici în cărțile funciare vechi sau pe planurile topografice existente în arhiva Biroului de Cadastru și Publicitate Imobiliară Hațeg, în a cărei circumscripție teritorială sunt situate. În consecință, nu au putut fi identificați proprietarii sau alți titulari de drepturi asupra acestor imobile.

Cu deosebită considerație,

RÁKOSI-SEIWARTH Ildikó
DIRECTOR GENERAL

Ildiko Rakosi
Seiwarth

Semnat digital de
Ildiko Rakosi-Seiwarth
Data: 2021.07.20
19:00:24 +03'00'

Cezara Irina SIMIREA
Director Direcția de Publicitate Imobiliară

Cezara Irina
Simirea

Digitally signed by
Cezara Irina Simirea
Data: 2021.07.20
14:26:31 +03'00'