

10392 UCL

**JUDETUL HUNEDOARA  
CONSILIUL LOCAL AL  
COMUNEI RÂU DE MORI**

**HOTARAREA Nr. 84/2022**

privind atestarea inventarului bunurilor care alcatuiesc domeniului public al comunei Râu de Mori, judetul Hunedoara.

Consiliul local al comunei Râu de Mori, judetul Hunedoara.

Având în vedere proiectul de hotarare nr.248/83 /19.07.2022 initiat de primarul comunei Râu de Mori ,referatul de aprobare a primarului comunei Râu de Mori nr. 248/83 /19.07.2022 raportul cu nr.19/39/ 21.07.2022 al compartimentului urbanism si amenajarea teritoriului , avizul cu nr.250/89/27.07.2022 rezultat din raportul comisiei de specialitate pentru programe și prognoze de dezvoltare economico-socială, agricultură, buget-finanțe, administrarea domeniului public și privat al comunei,urbanism și amenajarea teritoriului, protecția mediului , a consiliului local,procesul verbal nr. 1468/1/19.07.2022 al comisiei speciale de inventariere, precum si declarația pe proprie răspundere a secretarului general al comunei Râu de Mori nr.1086 din 16.05.2022.

Tinind cont de prevederile:

- Hotărârea Consiliului Local al comunei Râu de Mori nr.26/1999 privind însușirea inventarului cuprinzând bunurile aparținând domeniului public al comunei Râu de Mori , cu modificările și completările ulterioare

- Anexa nr.54 „Inventarul bunurilor care aparțin domeniului public al comunei Râu de Mori la Hotărârea Guvernului nr. 1.352/2001 privind atestarea domeniului public al județului Hunedoara, precum și al municipiilor, orașelor și comunelor din județul Hunedoara, cu modificările și completările ulterioare,

Având in vedere adresa nr. MLPDA-64892/DPFBL-3021/08.07.2022 a Ministerului Dezvoltării Lucrărilor Publice si Administrației privind punctul de vedere la proiectul de hotarare cu nr. 248/53/16.05.2022 privind atestarea inventarului care alcătuiesc domeniului public al comunei Râu de Mori,judetul Hunedoara înregistrată la Primăria comunei Râu de Mori sub nr.1470/19.07.2022.

Potrivit prevederilor art. 289 alin.5 și alin. 6 si art.607 alin.(4) din Ordonanța Guvernului nr. 57/2019 privind Codul Administrativ cu modificările și completările ulterioare: ale Hotărârii Guvernului nr. 392/2020 privind aprobarea Normelor tehnice pentru întocmirea inventarului bunurilor care alcătuiesc domeniul public și privat al comunelor, al orașelor, al municipiilor și al județelor,

In conformitate cu dispozitiile art. 129 alin. 2 lit. c,art.139 alin.1 și alin.3 lit.g, art.196, alin.1 lit a, art.243 alin.1 lit.a din Ordonanța de Urgență a Guvernului nr.57/2019 privind Codul Administrativ, cu modificările și completările ulterioare:

**H O T A R A S T E :**

**Art.I.-** Inventarul bunurilor care alcatuiesc domeniului public al comunei Râu de Mori, insusit prin Hotărârea Consiliului Local al comunei Râu de Mori nr.26/1999 cu modificările și completările ulterioare și atestat potrivit Anexei nr.54 la Hotărârea Guvernului nr. 1.352/2001 privind atestarea domeniului public al județului Hunedoara, precum și al municipiilor, orașelor și comunelor din județul Hunedoara, cu modificările și completările ulterioare, la Secțiunea I – Bunuri imobile, se modifică și se completează după cum urmează :

a)-Se modifica următoarele poziții :

**-la poziția nr.16**

Coloana 1 va avea următorul cuprins: ‘ 1.3.7.2 ‘

Coloana 2 va avea următorul cuprins : » Drum comunal DC 82 din DJ 686 Ostrovel

Coloana 3 va avea următorul cuprins : Drum în Ostrovel ,intravilan din DJ 686 în lungime totală de 2,04 km și o suprafață de 13515 mp,compus din două tronsoane .

**Tronson I de la** (prop.nr.85) 0+000km până la ( prop.nr.44A)1+ 197 km, având îmbrăcăminte din asfalt și pământ stabilizat, lungime 1,197km, lățime medie 6,33m, suprafața 7582mp.Cadasatral 65278.

**Tronson II de la** (prop.nr.44A)0+000km până la(primărie nr.1)0+850 km, având îmbrăcăminte din asfalt și pământ stabilizat , lungime 0,850km, suprafața 5933 mp. Cadasatral 65285.

Coloana 4 – 1949 .

Coloana 5 va avea următorul cuprins :311,84 mii lei

Coloana 6 va avea următorul cuprins : Cartea Funciară nr. 65278 Râu de Mori, Cartea Funciară 65285 Râu de Mori.

**-la poziția nr. 20**

Coloana 1 va avea următorul cuprins: ‘ 1.3.7.2‘

Coloana 2 va avea următorul cuprins : »Stradă \*Ulița) Bisericii în satul Râu de Mori»,

Coloana 3 va avea următorul cuprins : Stradă în satul Râu de Mori. intravilan având îmbrăcăminte din asfalt , în lungime totală de 1,375km compusă din 4 tronsoane.

**Tronson I-** din DJ 686 (de la prop. ,nr.38) 0+000 km până la prop.nr.25)0+566 km, . lungime 0,566 km și lățime medie 5,938m m, suprafață 3361 mp.Cadastral 65277

**Tronson II-** (de la prop. ,nr.25) 0+000 km până la prop.nr.54 )0+133 km, . lungime 0,133 km și lățime medie 4,77m m, suprafață 634 mp.Cadastral 65273

**Tronson III** (de la prop. ,nr.44) 0+000 km până la prop.nr.47 )0+515 km, . lungime 0,515 km și lățime medie 5,498m m, suprafață 2832 mp.Cadastral 65272

**Tronson IV-** (de la prop. ,nr.50) 0+000 km până la prop.particulară )0+161 km, . lungime 0.161 km și lățime medie 6,08 m m, suprafață 979 mp.Cadastral 65271

Coloana 4 – 1995 .

Coloana 5 va avea următorul cuprins :358,21 mii lei

Coloana 6 va avea următorul cuprins:, Cartea Funciară nr. 65277Râu de Mori, Cartea Funciară 65273 Râu de Mori, Cartea Funciară 65272 Râu de Mori, Cartea Funciară 65271 Râu de Mori.

b) după poziția nr. 112 se introduc nouăsprezece noi poziții, pozițiile nr. 113-131, potrivit anexei care face parte integranta din prezenta hotarare.

Art.2. Inventarul bunurilor care alcatuiesc domeniului public al comunei Râu de Mori, judetul Hunedoara, completat si modificat constituie anexa la statutul UAT Râu de Mori si se publica pe pagina de internet a Primariei comunei Râu de Mori.

Art.3. Prezenta hotărâre poate fi contestată la Tribunalul Hunedoara, Sectia Contencios Administrativ și Fiscal, în termenul și condițiile Legii nr. 554/2004 privind contenciosul administrativ, cu modificarile si completarile ulterioare.

Art.4. Prezenta hotarare se comunica Institutiei Prefectului Judetului

Hunedoara, primarului comunei, compartimentului financiar contabil, compartimentului urbanism si amenajarea teritoriului se afiseaza la afisierul primariei.

Râu de Mori la 28.07.2022

PRESEDINTE DE SEDINTA,  
SUCIONI FLORIN-TODORES

CONTRASEMNEAZA SECRETAR GENERAL,  
PUSCA ANISOARA



**ANEXA LA HCL Nr.84/2022**

**COMPLETĂRI LA INVENTARUL DOMENIULUI PUBLIC AL COMUNEI RÂU DE MORI ,  
JUDEȚUL HUNEDOARA .**

Nr. Crt.	Codul de Clasificare	Denumirea bunului	Elemente de identificare	Anul dobinderii,sau dupa caz al dării in folosinta	Valoarea de inventar -mii-lei	Situatia juridica Actuala
113	1.3.7.1	Stradă	Stradă în satul Râu de Mori, intravilan din DJ 686 D (de la prop. ,nr.17) 0+000 km până la prop.nr.21)0+0,242 km, având îmbrăcăminte din asfalt și pământ stabilizat . lungime 0,242 km și lățime medie 8,49 m, suprafață 2055 mp.Cadastral 65118.	1950	63,04	Cartea Funciară nr. 65118, Râu de Mori,
114	1.3.7.1	Stradă	Stradă în satul Râu de Mori,intravilan , din DJ 686(de la centru de informare turistică ) 0+000 km până la proprietatea	1950	79,19	Cartea Funciară nr..65124 ,Râu de Mori.

			Bisericii Ortodoxe )0+304 km având îmbrăcăminte din beton și pământ stabilizat lățime medie 8,022m, suprafață 2439 mp. Nr. cadastral 65124.			
115	1.3.7.1	Stradă	Stradă în satul Râu de Mori, intravilan, din DJ 686(de la (prop.nr. 39) -0+000 km până la (prop.nr. 52) 0+ 84 km, îmbrăcăminte din pământ stabilizat, lungime 0,084k m și lățime medie 3,88m ,suprafață 326 mp.	1952	21,88	C.F.65119,Râu de Mori , cadastral 65119
116	1.3.7.1	Stradă	Stradă în satul Brazi , intravilan, din (DJ 686 D ) 0+000 km până la (prop. nr. 14A)0+267 km , îmbrăcăminte din pământ stabilizat, lungime0, 267km și lățime medie 5,1 m suprafață 1362 mp. Nr. cadastral 65100	1955	69,55	C.F.65100 ,Râu de Mori.
117	1.3.7.1	Stradă	Stradă în Brazi ,intravilan , (din			C.F.65109 ,Râu de

			DJ 686 D) 0+000 km până la prop.nr.35)0+ 081km , îmbrăcăminte din pământ stabilizat, lungime 0,081 m și lățime medie 4 ,m suprafață 324 mp. <b>Nr. cadastral 65109</b>	1950	21,10	Mori.
118	1.3.7.1	Stradă	Stradă în satul Suseni ,intravilan, din (DJ 686 D) 0+000 km până la( prop.nr.5) 0+040km, îmbrăcăminte din pământ stabilizat, lungime 0,040 km și lățime medie 4 ,05 m, suprafață 162 mp. <b>Nr.cadastral 65116</b>	1950	10,42	C.F.65116,Râu de Mori.
119	1.3.7.2	Stradă	Stradă în satul Ostrovel .intravilan, din DJ 686 (de la prop.nr.40 )0+000 km până la (prop.nr.38) 0+671 km , îmbrăcăminte din asfalt și pământ stabilizat, lungime 0, 67 km și lățime medie 5,793 m suprafață 3887 mp. Nr.cadastral 65125	1950	174,80	C.F.65125,Râu de Mori.
120	1.3.7.2	Stradă	Stradă în satul Brazi , intravilan,din DJ 686D (de la prop.nr.10) 0+000km până la (prop.nr.14)0+225km,, îmbrăcăminte din asfalt , lungime	1963	58,61	C.F.65115,Râu de Mori.

			0,225k m și lățime medie 7,265 m suprafață 1635 mp. <b>Nr.cadastral 65115</b>			
121	1.3.7.2	Stradă	Stradă în satul Brazi ,intravilan, din DJ 686D (de la prop.nr.30)0+000km până la (prop.nr.29A)0+043 km , îmbrăcăminte din asfalt , lungime 0,043 km și lățime medie 5,67 m suprafață 244 mp. <b>Nr.cadasral65110</b>	1955	11,20	C.F.65110,Râu de Mori.
122	1.3.7.1	Stradă	Stradă în satul Suseni ,intravilan, din DJ 686(de la prop.nr.15)0+000km până la (prop.nr.15A)0+083km , îmbrăcăminte din pământ stabilizat , lungime0,083 km și lățime medie 3,638 m suprafață 302 mp. <b>Nr.cadastral65103</b>	1955	21,62	C.F.65103,Râu de Mori.
123	1.3.7.1	Stradă	Stradă în satul Suseni ,intravilan, din DJ 686(de la prop.14)0+000 km până la( limită extravilan)0+051km , îmbrăcăminte din pământ stabilizat , lungime 0,051k m și lățime medie 3,98 m suprafață 203 mp. <b>Nr.cadastral 65107</b>	1959	13,28	C.F.65107,Râu de Mori.
124	1.3.7.1	Stradă	Stradă în satul Suseni ,intravilan,			C.F.65108,Râu de

			din DJ 686(de la prop.nr.39)0+000km până la (prop.nr.40), îmbrăcăminte din pământ stabilizat , lungime 0,130km și lățime medie 6.338 m suprafață 824 mp. <b>Nr.cadastral 65108</b>	1955	33,86	Mori.
125	1.3.7.1	Stradă	Stradă în satul Brazi , din (DJ 686 D) 0+000 km până la (prop.nr. ) 0+047km , îmbrăcăminte din pământ stabilizat , lungime 0,047k m și lățime medie 3,46 m suprafață 163 mp. <b>Nr.cadastral 65105</b>	1965	12,24	C.F.65105,Râu de Mori.
126	1.3.7.1	Stradă	Stradă în satul Suseni ,intravilan ,din DJ 686 (de la prop.nr.47) 0+000km,pânăla(prop.nr.41)0+180 km , îmbrăcăminte din pământ stabilizat , lungime0, 180 km și lățime medie 7,764 m suprafață 1398 mp. <b>Nr.cadastral 65113</b>	1965	46,89	C.F.65113,Râu de Mori.
127	1.3.7.1	Stradă	Stradă în satul Suseni ,intravilan, din DJ 686 (de la prop.nr.28A)0+000km până la (prop.nr.23)0+079km , îmbrăcăminte din pământ stabilizat , lungime 0,079k m și lățime medie 5,215 m ,suprafață	1965	20,58	C.F.65117,Râu de Mori.



			412 mp. <b>Nr.cadastral 65117</b>			
128	1.3.7.1	Stradă	Stradă în satul Suseni ,intravilan, din DJ 686 0+000km până la (Mănăstirea Colț)0+171km , îmbrăcăminte din pământ stabilizat , lungime 0,171k m și lățime medie 4,251m suprafață 727 mp. <b>Nr.cadastral 65112</b>	1950	44,54	C.F.65112,Râu de Mori.
129	1.3.7.1	Stradă	Stradă în satul Suseni ,intravilan, de la( prop.nr.28)0+000km până la (prop.nr.29) , îmbrăcăminte din pământ stabilizat , lungime 0,085 km și lățime medie 11,03m suprafață 938 mp. <b>Nr.cadastral 65111</b>	1950	22,14	C.F.65111,Râu de Mori.
130	1.3.7.1	Stradă	Stradă în satul Brazi ,intravilan, de la (prop.nr.47)0+000km până la( prop.nr.51)0+234 km , îmbrăcăminte din pământ stabilizat , lungime 0,234k m și lățime medie 4.802m, suprafață 1124mp. <b>Nr.cadastral 65104</b>	1950	60,96	C.F.65104,Râu de Mori.
131	1.3.7.2	Stradă	Stradă în satul Brazi ,intravilan, din DC 81(de la prop.nr.63)0+000km până la (prop.nr.64)0+396km , îmbrăcăminte din asfalt , lungime	1950	103,16	C.F.65114Râu de Mori.

			0,396 km și lățime medie 5 m suprafață 1980 mp. Nr.cadastral 65114			
--	--	--	--	--	--	--

PRESEDINTE DE SEDINTA  
SUCIONI FLORIN-TODERAS



CONTRASEMNEAZA- SECRETAR GENERAL  
PUSCA ANISOARA





Oficiul de Cadastru și Publicitate Imobiliară HUNEDOARA  
Biroul de Cadastru și Publicitate Imobiliară Hateg

*modific. pct. 16  
19.1.*

Nr. cerere	13198
Ziua	11
Luna	05
Anul	2022

Cod verificare  
100115622728



## EXTRAS DE CARTE FUNCİARĂ PENTRU INFORMARE

Carte Funciară Nr. 65278 Râu de Mori

### A. Partea I. Descrierea imobilului

TEREN Intravilan

Adresa: Loc. Ostrovel, Jud. Hunedoara

Nr. Crt	Nr. cadastral Nr. topografic	Suprafața* (mp)	Observații / Referințe
A1	65278	7.582	Teren neimprejmuit; DRUM OSTROVEL ,, DC 82 " ,DIN DJ 686 ,DE LA PROPRIETATEA LUI RUS ANETA PANA LA POD ,LA PROPRIETATEA LUI ALBU MARIA ,AVAND IMBRACAMINTE DIN PAMANT STABILIZAT,BALAST SI ASFALT ,LUNGIME DE 1197 M SI LATIME MEDIE DE 6,334M, TRONSON 1

### B. Partea II. Proprietari și acte

Înscrieri privitoare la dreptul de proprietate și alte drepturi reale	Referințe	
<b>8437 / 18/03/2022</b>		
Act Normativ nr. HG, din 27/12/2001 emis de GUVERNUL ROMANIEI; Act Administrativ nr. HCL 5, din 31/01/2022 emis de CONSILIUL LOCAL AL COMUNEI RAU DE MORI; Act Administrativ nr. ADRESA, din 04/03/2022 emis de PRIMARIA COMUNEI RAU DE MORI;		
B1	se infiinteaza cartea funciara 65278 Râu de Mori, imobil care se identifica cu nr top 709/1 , 819 -fara CF- asa cum rezulta din memoriu tehnic.	A1
B2	Intabulare, drept de PROPRIETATE, dobandit prin Lege, cota actuala 1/1 1) <b>COMUNA RÂU DE MORI- DOMENIUL PUBLIC, CIF:4633285</b>	A1

### C. Partea III. SARCINI .

Înscrieri privind dezmembrămintele dreptului de proprietate, drepturi reale de garanție și sarcini	Referințe
NU SUNT	

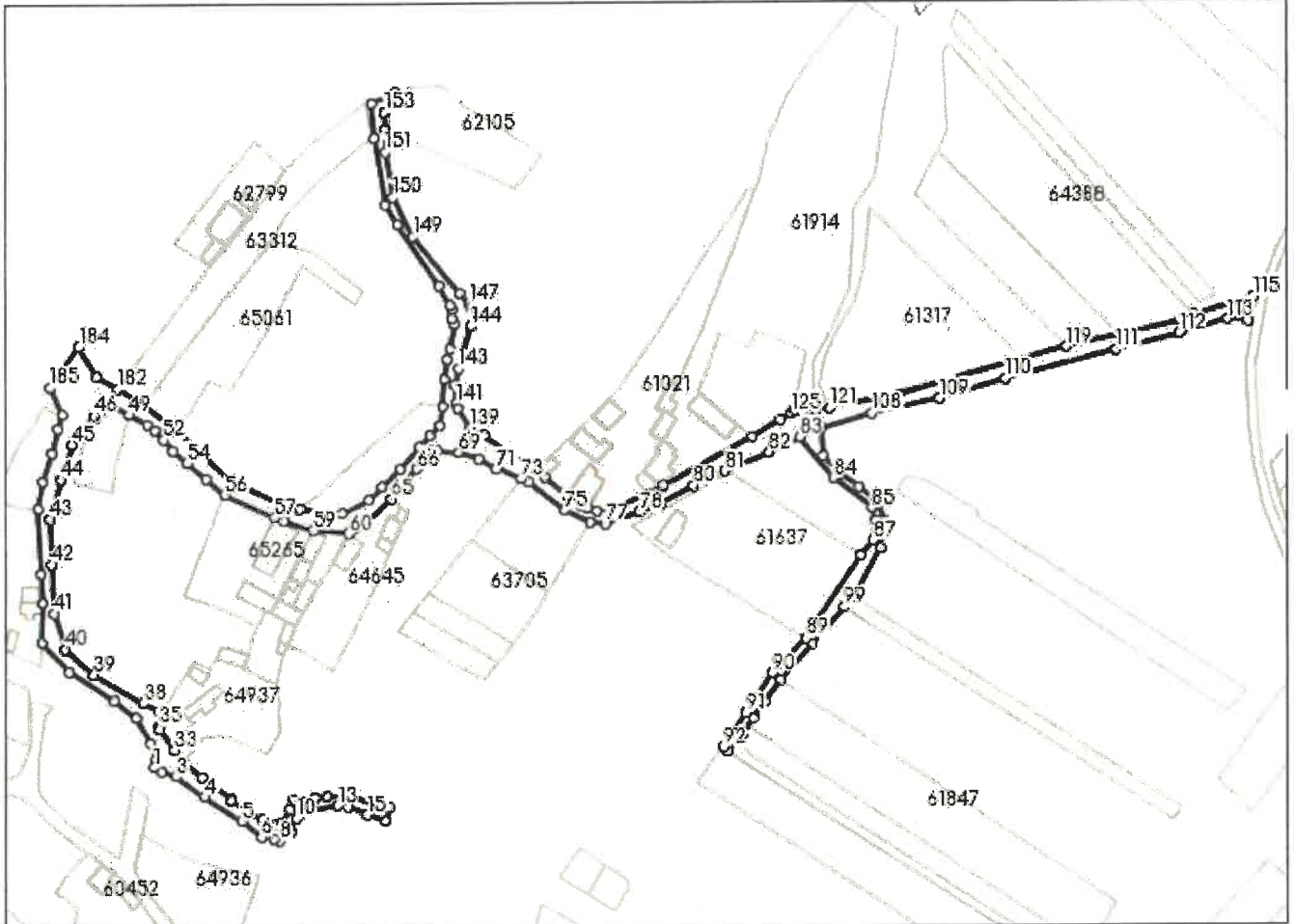
## Anexa Nr. 1 La Partea I

## Teren

Nr cadastral	Suprafața (mp)*	Observații / Referințe
65278	7.582	DRUM OSTROVEL ,, DC 82 " ,DIN DJ 686 ,DE LA PROPRIETATEA LUI RUS ANETA PANA LA POD ,LA PROPRIETATEA LUI ALBU MARIA ,AVAND IMBRACAMINTE DIN PAMANT STABILIZAT,BALAST SI ASFALT ,LUNGIME DE 1197 M SI LATIME MEDIE DE 6,334M, TRONSON 1

\* Suprafața este determinată în planul de proiecție Stereo 70.

## DETALII LINIARE IMOBIL



## Date referitoare la teren

Nr Crt	Categorie folosință	Intra vilan	Suprafața (mp)	Tarla	Parcelă	Nr. topo	Observații / Referințe
1	drum	DA	7.582	-	-	-	DRUM INTRAVILAN

## Lungime Segmente

1) Valorile lungimilor segmentelor sunt obținute din proiecție în plan.

Punct început	Punct sfârșit	Lungime segment	Punct început	Punct sfârșit	Lungime segment	Punct început	Punct sfârșit	Lungime segment
1	2	3.949	2	3	6.336	3	4	15.087
4	5	19.098	5	6	10.88	6	7	5.575
7	8	2.593	8	9	6.223	9	10	6.086
10	11	2.478	11	12	2.559	12	13	13.87
13	14	4.558	14	15	9.119	15	16	8.223
16	17	5.782	17	18	2.928	18	19	15.073

Punct început	Punct sfârșit	Lungime segment	Punct început	Punct sfârșit	Lungime segment	Punct început	Punct sfârșit	Lungime segment
19	20	9.918	20	21	5.094	21	22	4.671
22	23	5.252	23	24	4.601	24	25	6.223
25	26	3.216	26	27	2.478	27	28	3.87
28	29	15.641	29	30	0.738	30	31	15.695
31	32	10.573	32	33	6.344	33	34	10.737
34	35	1.434	35	36	1.14	36	37	5.295
37	38	7.822	38	39	24.572	39	40	16.31
40	41	16.236	41	42	21.147	42	43	19.378
43	44	17.439	44	45	15.936	45	46	15.431
46	47	4.353	47	48	4.592	48	49	8.036
49	50	8.867	50	51	4.238	51	52	5.597
52	53	6.19	53	54	7.737	54	55	11.044
55	56	10.494	56	57	23.705	57	58	4.051
58	59	13.321	59	60	15.229	60	61	0.49
61	62	1.845	62	63	1.018	63	64	3.558
64	65	17.319	65	66	16.749	66	67	10.945
67	68	1.274	68	69	9.166	69	70	8.949
70	71	8.971	71	72	0.879	72	73	11.023
73	74	3.67	74	75	19.696	75	76	12.349
76	77	6.159	77	78	15.773	78	79	9.849
79	80	15.589	80	81	15.011	81	82	20.454
82	83	14.726	83	84	22.938	84	85	21.001
85	86	5.929	86	87	8.387	87	88	7.979
88	89	42.902	89	90	20.739	90	91	20.378
91	92	17.956	92	93	2.847	93	94	9.71
94	95	8.226	95	96	8.386	96	97	11.743
97	98	20.832	98	99	20.658	99	100	6.074
100	101	23.985	101	102	11.779	102	103	7.645
103	104	11.406	104	105	9.306	105	106	10.725
106	107	12.424	107	108	22.616	108	109	29.816
109	110	29.481	110	111	48.71	111	112	27.867
112	113	21.286	113	114	9.021	114	115	10.582
115	116	26.761	116	117	6.254	117	118	26.371
118	119	23.352	119	120	74.725	120	121	30.419
121	122	6.222	122	123	5.826	123	124	3.245
124	125	2.144	125	126	5.388	126	127	14.015
127	128	43.596	128	129	0.6	129	130	7.178
130	131	14.774	131	132	8.224	132	133	4.137
133	134	2.518	134	135	7.487	135	136	12.836
136	137	4.28	137	138	27.27	138	139	6.954
139	140	10.031	140	141	1.955	141	142	8.17
142	143	7.207	143	144	18.738	144	145	5.748
145	146	5.283	146	147	1.528	147	148	5.975
148	149	31.764	149	150	18.868	150	151	19.882
151	152	9.474	152	153	7.509	153	154	9.634
154	155	11.243	155	156	14.981	156	157	29.122
157	158	10.012	158	159	32.119	159	160	9.371
160	161	1.977	161	162	4.011	162	163	2.984
163	164	10.726	164	165	4.739	165	166	8.585
166	167	11.421	167	168	8.39	168	169	6.206
169	170	6.725	170	171	12.213	171	172	11.151
172	173	7.908	173	174	13.006	174	175	3.793
175	176	6.004	176	177	8.361	177	178	9.425
178	179	23.267	179	180	30.704	180	181	18.553
181	182	13.122	182	183	10.44	183	184	14.999
184	185	21.487	185	186	12.941	186	187	6.591

Punct început	Punct sfârșit	Lungime segment	Punct început	Punct sfârșit	Lungime segment	Punct început	Punct sfârșit	Lungime segment
187	188	10.76	188	189	12.619	189	190	12.074
190	191	27.735	191	192	12.685	192	193	16.917
193	194	17.255	194	195	22.995	195	196	11.937
196	197	12.768	197	198	6.853	198	1	3.67

\*\* Lungimile segmentelor sunt determinate în planul de proiecție Stereo 70 și sunt rotunjite la 1 milimetru.

\*\*\* Distanța dintre puncte este formată din segmente cumulate ce sunt mai mici decât valoarea 1 milimetru.

Certific că prezentul extras corespunde cu pozițiile în vigoare din cartea funciară originală, păstrată de acest birou.

Prezentul extras de carte funciară este valabil la autentificarea de către notarul public a actelor juridice prin care se sting drepturile reale precum și pentru dezbateră succesiunilor, iar informațiile prezentate sunt susceptibile de orice modificare, în condițiile legii.

S-a achitat tariful de 0 RON, -, pentru serviciul de publicitate imobiliară cu codul nr. 272.

Data soluționării,

11-05-2022

Data eliberării,

\_\_/\_\_/\_\_

Asistent Registrator,

**ANAMARIA - GRAȚIELA VODA**

Anamaria GrațIELA Voda  
Digitally signed by Anamaria  
 GrațIELA Voda  
 Date: 2022.05.11 13:57:29 +0300'

(parafa și semnătura)

Referent,

\_\_\_\_\_

(parafa și semnătura)



Oficiul de Cadastru și Publicitate Imobiliară HUNEDOARA  
Biroul de Cadastru și Publicitate Imobiliară Hateg

112019 ps 16  
79.2

Nr. cerere	13202
Ziua	11
Luna	05
Anul	2022

Cod verificare  
100115622868



## EXTRAS DE CARTE FUNCİARĂ PENTRU INFORMARE

Carte Funciară Nr. 65285 Râu de Mori

### A. Partea I. Descrierea imobilului

TEREN Intravilan

Adresa: Loc. Ostrovel, Jud. Hunedoara

Nr. Crt	Nr. cadastral Nr. topografic	Suprafața* (mp)	Observații / Referințe
A1	65285	5.933	Teren neîmprejmuit; DRUM OSTROVEL „DC82” ,DE LA POD (PROPRIETATEA LUI ALBU MARIA ) PANA IN DJ 686 ,LA POD (PRIMARIE),AVAND IMBRACAMINTE DIN BALAST,PAMANT STABILIZAT SI ASFALT ,LUNGIME DE 850 M SI LATIME MEDIE DE 6,98 M, TRONSON 2

### B. Partea II. Proprietari și acte

Înscrieri privitoare la dreptul de proprietate și alte drepturi reale	Referințe	
<b>8443 / 18/03/2022</b>		
Act Normativ nr. HG nr. 1352, din 27/12/2001 emis de GUVERNUL ROMANIEI-Anexa nr. 54 la HG nr. 1352/2001; Act Administrativ nr. HCL NR. 5, din 31/01/2022 emis de CONSILIUL LOCAL AL COMUNEI RAU DE MORI; Act Administrativ nr. ADRESA NR. 503, din 04/03/2022 emis de PRIMARIA COMUNEI RAU DE MORI;		
B1	Se infinteaza cartea funciara nr. 65285 UAT Rau de Mori in suprafata de 5933 mp care se identifica cu imobilul cu nr. topografic vechi 130- imobil fara carte funciara,drum in intravilanul localitatii Rau de Mori.	A1
B2	Intabulare, drept de PROPRIETATE, dobandit prin Lege, cota actuala 1/1	A1
1) <b>COMUNA RÂU DE MORI-DOMENIUL PUBLIC</b>		

### C. Partea III. SARCINI .

Inscrieri privind dezmembrămintele dreptului de proprietate, drepturi reale de garanție și sarcini	Referințe
NU SUNT	

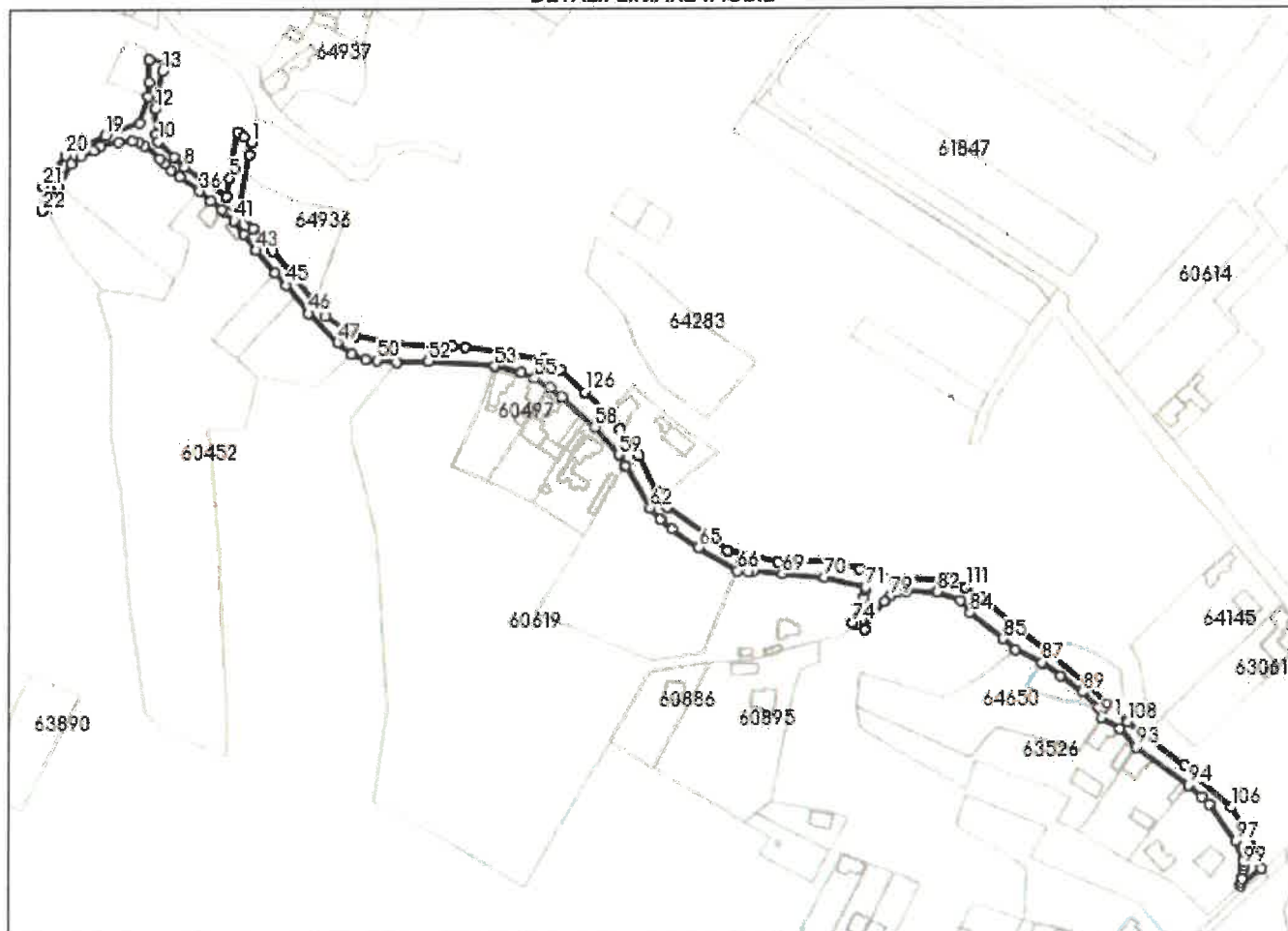
## Anexa Nr. 1 La Partea I

## Teren

Nr cadastral	Suprafața (mp)*	Observații / Referințe
65285	5.933	DRUM OSTROVEL „DC82” ,DE LA POD (PROPRIETATEA LUI ALBU MARIA ) PANA IN DJ 686 ,LA POD (PRIMARIE),AVAND IMBRACAMINTE DIN BALAST,PAMANT STABILIZAT SI ASFALT ,LUNGIME DE 850 M SI LATIME MEDIE DE 6,98 M,TRONSON 2

\* Suprafața este determinată în planul de proiecție Stereo 70.

## DETALII LINIARE IMOBIL



## Date referitoare la teren

Nr Crt	Categorie folosință	Intra vilan	Suprafața (mp)	Tarla	Parcelă	Nr. topo	Observații / Referințe
1	drum	DA	5.933	-	-	-	DRUM INTRAVILAN

## Lungime Segmente

1) Valorile lungimilor segmentelor sunt obținute din proiecție în plan.

Punct început	Punct sfârșit	Lungime segment	Punct început	Punct sfârșit	Lungime segment	Punct început	Punct sfârșit	Lungime segment
1	2	4.43	2	3	3.787	3	4	14.017
4	5	8.889	5	6	8.875	6	7	0.175
7	8	25.423	8	9	7.006	9	10	10.959
10	11	3.407	11	12	12.738	12	13	19.012
13	14	5.323	14	15	9.848	15	16	11.214
16	17	7.226	17	18	13.221	18	19	18.006
19	20	21.388	20	21	18.881	21	22	11.949



Punct început	Punct sfârșit	Lungime segment	Punct început	Punct sfârșit	Lungime segment	Punct început	Punct sfârșit	Lungime segment
22	23	14.434	23	24	12.505	24	25	5.983
25	26	6.848	26	27	4.166	27	28	8.684
28	29	6.48	29	30	3.343	30	31	3.328
31	32	9.841	32	33	3.222	33	34	4.705
34	35	5.372	35	36	11.974	36	37	7.44
37	38	6.768	38	39	1.791	39	40	1.111
40	41	5.41	41	42	8.311	42	43	9.601
43	44	14.478	44	45	8.206	45	46	17.809
46	47	20.311	47	48	8.855	48	49	7.665
49	50	5.677	50	51	9.601	51	52	15.235
52	53	33.099	53	54	13.557	54	55	7.077
55	56	8.725	56	57	7.447	57	58	21.75
58	59	17.959	59	60	6.394	60	61	0.528
61	62	23.743	62	63	7.482	63	64	7.496
64	65	15.975	65	66	22.153	66	67	5.455
67	68	2.332	68	69	14.461	69	70	20.737
70	71	20.621	71	72	1.67	72	73	3.261
73	74	13.629	74	75	2.123	75	76	4.996
76	77	7.195	77	78	9.493	78	79	4.145
79	80	4.106	80	81	4.052	81	82	14.661
82	83	12.381	83	84	7.58	84	85	20.853
85	86	8.176	86	87	14.365	87	88	11.37
88	89	13.173	89	90	11.074	90	91	5.362
91	92	9.926	92	93	11.893	93	94	31.978
94	95	8.785	95	96	5.01	96	97	22.564
97	98	10.244	98	99	2.125	99	100	1.977
100	101	4.129	101	102	2.061	102	103	2.108
103	104	13.233	104	105	8.416	105	106	25.643
106	107	30.689	107	108	35.38	108	109	27.869
109	110	66.947	110	111	8.582	111	112	8.955
112	113	5.319	113	114	21.755	114	115	17.681
115	116	13.472	116	117	26.929	117	118	25.367
118	119	36.542	119	120	5.139	120	121	4.135
121	122	19.959	122	123	8.351	123	124	7.286
124	125	10.429	125	126	14.891	126	127	16.352
127	128	8.733	128	129	39.677	129	130	6.612
130	131	7.742	131	132	21.03	132	133	19.177
133	134	17.946	134	135	22.244	135	136	18.719
136	137	14.86	137	138	12.602	138	139	25.654
139	1	6.199						

\*\* Lungimile segmentelor sunt determinate în planul de proiecție Stereo 70 și sunt rotunjite la 1 milimetru.

\*\*\* Distanța dintre puncte este formată din segmente cumulate ce sunt mai mici decât valoarea 1 milimetru.

Certific că prezentul extras corespunde cu pozițiile în vigoare din cartea funciară originală, păstrată de acest birou.

Prezentul extras de carte funciară este valabil la autentificarea de către notarul public a actelor juridice prin care se sting drepturile reale precum și pentru dezbaterea succesiunilor, iar informațiile prezentate sunt susceptibile de orice modificare, în condițiile legii.

S-a achitat tariful de 0 RON, -, pentru serviciul de publicitate imobiliară cu codul nr. 272.

Data soluționării,  
11-05-2022

Data eliberării,  
/ /

Asistent Registrator,  
ANAMARIA - GRAȚIELA VODA  
Anamaria Gratiela Voda  
Date: 2022.05.11 13:56:12 +03'00'  
(parafa și semnătura)

Referent,

(parafa și semnătura)



Oficiul de Cadastru și Publicitate Imobiliară HUNEDOARA  
Biroul de Cadastru și Publicitate Imobiliară Hateg

11.03.2022  
20. Th. 1

Nr. cerere	13194
Ziua	11
Luna	05
Anul	2022

Cod verificare  
100115622087



## EXTRAS DE CARTE FUNCİARĂ PENTRU INFORMARE

Carte Funciară Nr. 65277 Râu de Mori

### A. Partea I. Descrierea imobilului

TEREN Intravilan

Adresa: Loc. Râu De Mori, Jud. Hunedoara

Nr. Crt	Nr. cadastral Nr. topografic	Suprafața* (mp)	Observații / Referințe
A1	65277	3.361	Teren nelmprejmuit; STRADA „ULITA BISERICII "DIN DJ686 DE LA PROPRIETATEA LUI MITUCA AUREL PANA LA POD (PROPRIETATEA LUI MITUCA DOREL ),DE LA PROPRIETATEA LUI IRIMITA DORIN LA PROPRIETATEA LUI IVANCU MIHAI SI PANA IN DJ 686 ( PROPRIETATEA LUI CAZACU AURELIAN ),AVAND IMBRACAMINTE DIN ASFALT , LUNGIME DE 566M SI LATIME MEDIE DE 5,938 M,TRONSON 1

### B. Partea II. Proprietari și acte

Înscrieri privitoare la dreptul de proprietate și alte drepturi reale		Referințe
<b>8527 / 21/03/2022</b>		
Act Normativ nr. HG nr. 1352/2001, din 27/12/2001 emis de GUVERNUL ROMANIEI-Anexa nr. 54 la HG nr. 1352/2001; Act Administrativ nr. ADRESA nr. 602, din 15/03/2022 emis de PRIMARIA COMUNEI RAU DE MORI; Act Administrativ nr. HCL nr. 5, din 31/01/2022 emis de CONSILIUL LOCAL AL COMUNEI RAU DE MORI;		
B1	Se infinteaza cartea funciara nr. 65277 UAT Rau de Mori in suprafata de 3361 mp care se identifica cu imobilul cu nr. topografic vechi 555- imobil fara carte funciara,drum in intravilanul localitatii Rau de Mori.	A1
B2	Intabulare, drept de PROPRIETATE, dobandit prin Lege, cota actuala 1/1	A1
1) <b>COMUNA RÂU DE MORI-DOMENIUL PUBLIC</b>		

### C. Partea III. SARCINI .

Inscrieri privind dezmembrămintele dreptului de proprietate, drepturi reale de garanție și sarcini	Referințe
NU SUNT	



Punct început	Punct sfârșit	Lungime segment	Punct început	Punct sfârșit	Lungime segment	Punct început	Punct sfârșit	Lungime segment
16	17	6.319	17	18	3.575	18	19	3.973
19	20	1.758	20	21	8.293	21	22	4.702
22	23	0.037	23	24	7.925	24	25	15.388
25	26	6.035	26	27	3.781	27	28	7.058
28	29	8.176	29	30	28.403	30	31	7.357
31	32	4.646	32	33	5.63	33	34	16.489
34	35	11.578	35	36	5.499	36	37	5.279
37	38	0.494	38	39	10.065	39	40	30.689
40	41	11.995	41	42	10.698	42	43	17.451
43	44	1.265	44	45	21.564	45	46	9.698
46	47	3.201	47	48	4.717	48	49	6.495
49	50	6.316	50	51	10.765	51	52	16.16
52	53	5.715	53	54	4.306	54	55	2.828
55	56	13.987	56	57	10.221	57	58	8.386
58	59	12.768	59	60	15.324	60	61	7.081
61	62	5.541	62	63	8.146	63	64	6.727
64	65	7.574	65	66	1.253	66	67	7.764
67	68	10.058	68	69	5.372	69	70	5.5
70	71	17.088	71	72	2.125	72	73	3.345
73	74	28.37	74	75	21.43	75	76	12.056
76	77	3.445	77	78	3.772	78	79	16.132
79	80	29.133	80	81	8.523	81	82	1.148
82	83	5.275	83	84	4.734	84	85	10.008
85	86	5.682	86	87	11.812	87	88	16.52
88	89	0.624	89	90	24.224	90	91	21.435
91	92	1.749	92	93	3.911	93	94	13.092
94	95	1.3	95	96	10.88	96	97	12.907
97	98	12.096	98	99	15.933	99	100	7.423
100	101	6.832	101	102	4.58	102	103	9.597
103	104	11.449	104	105	2.568	105	106	10.294
106	107	8.839	107	108	7.287	108	109	6.727
109	110	3.666	110	111	16.469	111	112	16.946
112	113	7.176	113	114	4.647	114	115	7.785
115	116	0.413	116	117	4.156	117	118	34.815
118	119	1.503	119	120	12.485	120	121	4.415
121	122	18.032	122	123	12.069	123	124	11.226
124	125	8.417	125	126	9.784	126	1	8.355

\*\* Lungimile segmentelor sunt determinate în planul de proiecție Stereo 70 și sunt rotunjite la 1 milimetru.  
 \*\*\* Distanța dintre puncte este formată din segmente cumulate ce sunt mai mici decât valoarea 1 milimetru.

Certific că prezentul extras corespunde cu pozițiile în vigoare din cartea funciară originală, păstrată de acest birou.

Prezentul extras de carte funciară este valabil la autentificarea de către notarul public a actelor juridice prin care se sting drepturile reale precum și pentru dezbaterea succesiunilor, iar informațiile prezentate sunt susceptibile de orice modificare, în condițiile legii.

S-a achitat tariful de 0 RON, -, pentru serviciul de publicitate imobiliară cu codul nr. 272.

Data soluționării,  
11-05-2022

Data eliberării,

\_\_/\_\_/\_\_

Asistent Registrator,  
ANAMARIA - GRAȚIELA VODA  
Anamaria Gratiela Digitally signed by Anamaria Gratiela Voda  
Voda Date: 2022.05.11 13:58:40 +03'00'

(parafa și semnătura)

Referent,

(parafa și semnătura)



Oficiul de Cadastru și Publicitate Imobiliară HUNEDOARA  
Biroul de Cadastru și Publicitate Imobiliară Hateg

modif. pag 2  
m. 2

Nr. cerere	13191
Ziua	11
Luna	05
Anul	2022

## EXTRAS DE CARTE FUNCİARĂ PENTRU INFORMARE

Carte Funciară Nr. 65273 Râu de Mori

Cod verificare  
100115621866



### A. Partea I. Descrierea imobilului

TEREN Intravilan

Adresa: Loc. Râu De Mori, Jud. Hunedoara

Nr. Crt	Nr. cadastral Nr. topografic	Suprafața* (mp)	Observații / Referințe
A1	65273	634	Teren neimprejmuț; STRADA „ULITA BISERICII” ,DE LA POD (PROPRIETATEA LUI CAZACU M ) PANA LA POD (PROPRIETATEA LUI MUNTEANU RADUCU ) AVAND IMBRACAMINTE DIN ASFALT ,LUNGIME DE 133M ,LATIME MEDIE DE 4,77M ,TRONSON 2

### B. Partea II. Proprietari și acte

Înscrieri privitoare la dreptul de proprietate și alte drepturi reale	Referințe
<b>8535 / 21/03/2022</b>	
Act Normativ nr. HG NR. 1352/2001, din 27/12/2001 emis de GUVERNUL ROMANIEI-Anexa nr. 54 la HG nr. 1352/2001; Act Administrativ nr. HCL nr. 5, din 31/01/2022 emis de CONSILIUL LOCAL AL COMUNEI RAU DE MORI; Act Administrativ nr. ADRESA nr. 603, din 15/03/2022 emis de PRIMARIA COMUNEI RAU DE MORI;	
B1	Se infinteaza cartea funciara nr. 65273 UAT Rau de Mori in suprafata de 634 mp care se identifica cu imobilul cu nr. topografic vechi 806- imobil fara carte funciara,drum in intravilanul localitatii Rau de Mori.
B2	Intabulare, drept de PROPRIETATE, dobandit prin Lege, cota actuala 1/1
1) <b>COMUNA RÂU DE MORI-DOMENIUL PUBLIC</b>	

### C. Partea III. SARCINI .

Inscrieri privind dezmembrămintele dreptului de proprietate, drepturi reale de garanție și sarcini	Referințe
NU SUNT	

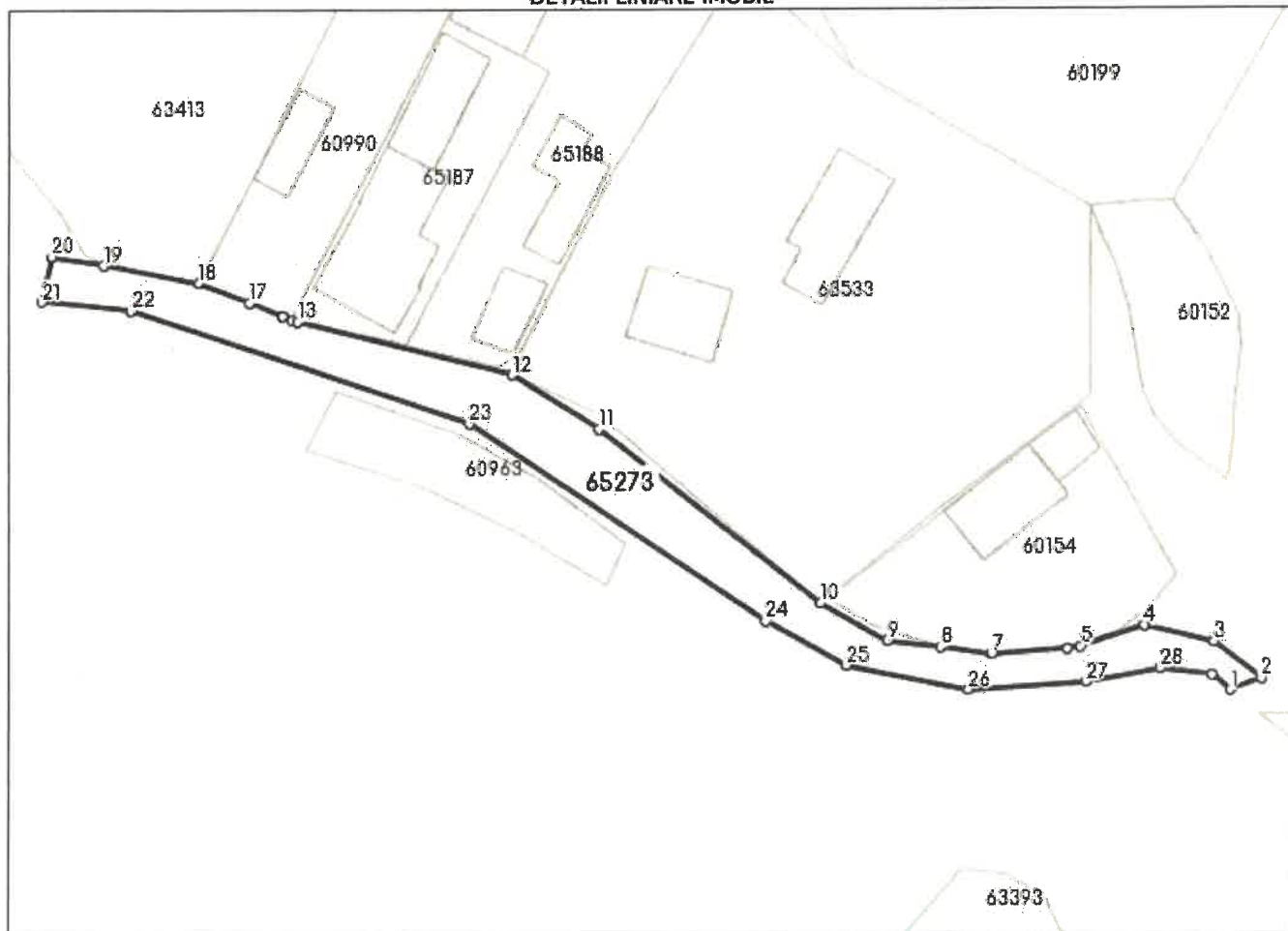
## Anexa Nr. 1 La Partea I

## Teren

Nr cadastral	Suprafața (mp)*	Observații / Referințe
65273	634	STRADA „ULITA BISERICII” ,DE LA POD (PROPRIETATEA LUI CAZACU M ) PANA LA POD (PROPRIETATEA LUI MUNTEANU RADUCU ) AVAND IMBRACAMINTE DIN ASFALT , LUNGIME DE 133M ,LATIME MEDIE DE 4,77M ,TRONSON 2

\* Suprafața este determinată în planul de proiecție Stereo 70.

## DETALII LINIARE IMOBIL



## Date referitoare la teren

Nr Crt	Categorie folosință	Intra vilan	Suprafața (mp)	Tarla	Parcelă	Nr. topo	Observații / Referințe
1	drum	DA	634	-	-	-	TEREN INTRAVILAN, NEIMPREJMUIT

## Lungime Segmente

1) Valorile lungimilor segmentelor sunt obținute din proiecție în plan.

Punct început	Punct sfârșit	Lungime segment (** (m)
1	2	3.357
3	4	7.318
5	6	1.406
7	8	5.245
9	10	7.844

Punct început	Punct sfârșit	Lungime segment (** (m)
2	3	6.121
4	5	6.764
6	7	7.751
8	9	5.454
10	11	28.808

Punct început	Punct sfârșit	Lungime segment (** (m))
11	12	10.348
13	14	0.633
15	16	0.039
17	18	5.563
19	20	5.287
21	22	9.055
23	24	36.303
25	26	12.687
27	28	7.684
29	1	2.435

Punct început	Punct sfârșit	Lungime segment (** (m))
12	13	22.613
14	15	1.049
16	17	3.692
18	19	9.825
20	21	4.707
22	23	36.505
24	25	9.422
26	27	12.037
28	29	5.281

\*\* Lungimile segmentelor sunt determinate în planul de proiecție Stereo 70 și sunt rotunjite la 1 milimetru.

\*\*\* Distanța dintre puncte este formată din segmente cumulate ce sunt mai mici decât valoarea 1 milimetru.

Certific că prezentul extras corespunde cu pozițiile în vigoare din cartea funciară originală, păstrată de acest birou.

Prezentul extras de carte funciară este valabil la autentificarea de către notarul public a actelor juridice prin care se sting drepturile reale precum și pentru dezbaterea succesiunilor, iar informațiile prezentate sunt susceptibile de orice modificare, în condițiile legii.

S-a achitat tariful de 0 RON, -, pentru serviciul de publicitate imobiliară cu codul nr. 272.

Data soluționării,

11-05-2022

Data eliberării,

\_\_/\_\_/\_\_

Asistent Registrator,

ANAMARIA - GRAȚIELA VODA

Digitally signed by Anamaria  
Gratiela Voda  
Date: 2022.05.11 14:00:01 +03'00'

(parafa și semnătura)

Referent,

(parafa și semnătura)



Oficiul de Cadastru și Publicitate Imobiliară HUNEDOARA  
Biroul de Cadastru și Publicitate Imobiliară Hateg

*in copie p. 2  
fa. 3*

Nr. cerere	13190
Ziua	11
Luna	05
Anul	2022

Cod verificare  
100115621434



## EXTRAS DE CARTE FUNCİARĂ PENTRU INFORMARE

Carte Funciară Nr. 65272 Râu de Mori

### A. Partea I. Descrierea imobilului

TEREN Intravilan

Adresa: Loc. Râu De Mori, Jud. Hunedoara

Nr. Crt	Nr. cadastral Nr. topografic	Suprafața* (mp)	Observații / Referințe
A1	65272	2.832	Teren nelmprejmuit; STRADA,„ULITA BISERICII " ,DE LA POD (PROPRIETATEA LUI DRAGHIN I) PANA LA POD (PROPRIETATEA LUI GLODEANU MARIA )AVAND IMBRACAMINTE DIN ASFALT SI PAMANT STABILIZAT ,LUNGIME DE 515 M SI LATIME MEDIE DE 5,498 M ,TRONSON 3

### B. Partea II. Proprietari și acte

Înscrieri privitoare la dreptul de proprietate și alte drepturi reale	Referințe	
<b>8569 / 21/03/2022</b>		
Act Normativ nr. HG NR. 1352/2001, din 27/12/2001 emis de GUVERNUL ROMANIEI-Anexa nr. 54 la HG nr. 1352/2001; Act Administrativ nr. ADRESA nr. 604, din 15/03/2022 emis de PRIMARIA COMUNEI RAU DE MORI; Act Administrativ nr. HCL nr. 5, din 31/01/2022 emis de CONSILIUL LOCAL AL COMUNEI RAU DE MORI;		
B1	Se infinteaza cartea funciara nr. 65272 UAT Rau de Mori in suprafata de 2832 mp care se identifica cu imobilul cu nr. topografic vechi 1266- imobil fara carte funciara,drum in intravilanul localitatii Rau de Mori.	A1
B2	Intabulare, drept de PROPRIETATE, dobandit prin Lege, cota actuala 1/1	A1
1) <b>COMUNA RÂU DE MORI-DOMENIUL PUBLIC</b>		

### C. Partea III. SARCINI .

Inscrieri privind dezmembrămintele dreptului de proprietate, drepturi reale de garanție și sarcini	Referințe
NU SUNT	





Punct început	Punct sfârșit	Lungime segment	Punct început	Punct sfârșit	Lungime segment	Punct început	Punct sfârșit	Lungime segment
22	23	11.499	23	24	5.34	24	25	4.674
25	26	8.731	26	27	12.435	27	28	16.626
28	29	20.667	29	30	13.433	30	31	16.498
31	32	30.564	32	33	4.441	33	34	5.207
34	35	20.312	35	36	12.477	36	37	11.904
37	38	31.776	38	39	17.471	39	40	18.445
40	41	21.601	41	42	21.036	42	43	6.066
43	44	10.544	44	45	3.631	45	46	6.666
46	47	23.086	47	48	10.203	48	49	9.465
49	50	4.156	50	51	17.96	51	52	6.557
52	53	15.603	53	54	7.827	54	55	1.257
55	56	24.484	56	57	17.425	57	58	16.091
58	59	10.25	59	60	24.975	60	61	5.918
61	62	2.788	62	63	9.649	63	64	21.474
64	65	6.862	65	66	2.86	66	67	9.583
67	68	5.274	68	69	6.04	69	70	6.414
70	71	2.772	71	72	17.441	72	73	12.974
73	1	8.816						

\*\* Lungimile segmentelor sunt determinate în planul de proiecție Stereo 70 și sunt rotunjite la 1 milimetru.

\*\*\* Distanța dintre puncte este formată din segmente cumulate ce sunt mai mici decât valoarea 1 milimetru.

Certific că prezentul extras corespunde cu pozițiile în vigoare din cartea funciară originală, păstrată de acest birou.

Prezentul extras de carte funciară este valabil la autentificarea de către notarul public a actelor juridice prin care se sting drepturile reale precum și pentru dezbaterrea succesiunilor, iar informațiile prezentate sunt susceptibile de orice modificare, în condițiile legii.

S-a achitat tariful de 0 RON, -, pentru serviciul de publicitate imobiliară cu codul nr. 272.

Data soluționării,

11-05-2022

Data eliberării,

\_\_/\_\_/\_\_

Asistent Registrator,

**ANAMARIA - GRAȚIELA VODA**

Anamaria Gratiela

Voda

Digitally signed by Anamaria  
Gratiela Voda  
Date: 2022.05.11 14:01:32 +03'00'

(parafa și semnătura)

Referent,

(parafa și semnătura)



Oficiul de Cadastru și Publicitate Imobiliară HUNEDOARA  
Biroul de Cadastru și Publicitate Imobiliară Hateg

Nr. cerere	13189
Ziua	11
Luna	05
Anul	2022

Cod verificare  
100115620915



## EXTRAS DE CARTE FUNCİARĂ PENTRU INFORMARE

Carte Funciară Nr. 65271 Râu de Mori

### A. Partea I. Descrierea imobilului

TEREN Intravilan

Adresa: Loc. Râu De Mori, Jud. Hunedoara

Nr. Crt	Nr. cadastral Nr. topografic	Suprafața* (mp)	Observații / Referințe
A1	65271	979	Teren neimprejmuit; STRADA „ULITA BISERICII” DE LA POD (PROPRIETATEA LUI CHITIC MARIA) PANA IN DJ 686 (PROPRIETATEA LUI BUZDUCEA SOLOMON ), AVAND IMBRACAMINTE DIN ASFALT ,LUNGIME DE 161M SI LATIME MEDIE DE 6,08M M,TRONSON 4

### B. Partea II. Proprietari și acte

Înscrieri privitoare la dreptul de proprietate și alte drepturi reale	Referințe	
<b>8580 / 21/03/2022</b>		
Act Normativ nr. HG nr. 1352, din 27/12/2001 emis de GUVERNUL ROMANIEI-Anexa nr. 54 la HG nr. 1352/2001; Act Administrativ nr. HCL nr. 5, din 31/01/2022 emis de CONSILIUL LOCAL AL COMUNEI RAU DE MORI; Act Administrativ nr. ADRESA nr. 605, din 15/03/2022 emis de PRIMARIA COMUNEI RAU DE MORI;		
B1	Se infinteaza cartea funciara nr. 65271 UAT Rau de Mori in suprafata de 979 mp care se identifica cu imobilul cu nr. topografic vechi 1266- imobil fara carte funciara, drum in intravilanul localitatii Rau de Mori	A1
B2	Intabulare, drept de PROPRIETATE, dobandit prin Lege, cota actuala 1/1	A1
1) <b>COMUNA RÂU DE MORI-DOMENIUL PUBLIC</b>		

### C. Partea III. SARCINI .

Inscrieri privind dezmembrămintele dreptului de proprietate, drepturi reale de garanție și sarcini	Referințe
NU SUNT	

## Anexa Nr. 1 La Partea I

## Teren

Nr cadastral	Suprafața (mp)*	Observații / Referințe
65271	979	STRADA „ULITA BISERICII” DE LA POD (PROPRIETATEA LUI CHITIC MARIA) PANA IN DJ 686 (PROPRIETATEA LUI BUZDUCEA SOLOMON ), AVAND IMBRACAMINTE DIN ASFALT , LUNGIME DE 161M SI LATIME MEDIE DE 6,08M M, TRONSON 4

\* Suprafața este determinată în planul de proiecție Stereo 70.

## DETALII LINIARE IMOBIL



## Date referitoare la teren

Nr Crt	Categorie folosință	Intravilan	Suprafața (mp)	Tarla	Parcelă	Nr. topo	Observații / Referințe
1	drum	DA	979	-	-	-	TEREN INTRAVILAN, NEIMPREJMUIT

## Lungime Segmente

1) Valorile lungimilor segmentelor sunt obținute din proiecție în plan.

Punct început	Punct sfârșit	Lungime segment (** (m))
1	2	7.528
3	4	7.672
5	6	12.697
7	8	6.739
9	10	6.136

Punct început	Punct sfârșit	Lungime segment (** (m))
2	3	10.364
4	5	5.925
6	7	5.794
8	9	7.033
10	11	4.898

Punct început	Punct sfârșit	Lungime segment (** (m)	Punct început	Punct sfârșit	Lungime segment (** (m)
11	12	9.493	12	13	4.98
13	14	5.796	14	15	2.403
15	16	7.191	16	17	4.025
17	18	19.228	18	19	44.426
19	20	7.126	20	21	9.205
21	22	32.969	22	23	8.23
23	24	9.347	24	25	1.899
25	26	11.932	26	27	10.25
27	28	4.227	28	29	4.012
29	30	3.977	30	31	8.9
31	32	11.315	32	33	12.816
33	34	20.09	34	1	10.466

\*\* Lungimile segmentelor sunt determinate în planul de proiecție Stereo 70 și sunt rotunjite la 1 milimetru.

\*\*\* Distanța dintre puncte este formată din segmente cumulate ce sunt mai mici decât valoarea 1 milimetru.

Certific că prezentul extras corespunde cu pozițiile în vigoare din cartea funciară originală, păstrată de acest birou.

Prezentul extras de carte funciară este valabil la autentificarea de către notarul public a actelor juridice prin care se sting drepturile reale precum și pentru dezbaterea succesiunilor, iar informațiile prezentate sunt susceptibile de orice modificare, în condițiile legii.

S-a achitat tariful de 0 RON, -, pentru serviciul de publicitate imobiliară cu codul nr. 272.

Data soluționării,

11-05-2022

Data eliberării,

\_\_/\_\_/\_\_

Asistent Registrator,

**ANAMARIA - GRAȚIELA VODA**

Anamaria GrațIELa

Voda

Digitally signed by Anamaria  
GrățIELa Voda  
Date: 2022.05.11 14:03:19 +03'00'

(parafa și semnătura)

Referent,

\_\_\_\_\_  
(parafa și semnătura)



## EXTRAS DE CARTE FUNCİARĂ PENTRU INFORMARE

Carte Funciară Nr. 65118 Râu de Mori



### A. Partea I. Descrierea imobilului

**TEREN** Intravilan

**Adresa:** Loc. Râu De Mori, Jud. Hunedoara

Nr. Crt	Nr. cadastral Nr. topografic	Suprafața* (mp)	Observații / Referințe
A1	65118	2.055	Teren neimprejmuț; DRUM INTRAVILAN

### B. Partea II. Proprietari și acte

Înscrieri privitoare la dreptul de proprietate și alte drepturi reale	Referințe
<b>34115 / 20/12/2021</b>	
Act Administrativ nr. HCL 88, din 26/11/2021 emis de CONSILIUL LOCAL RAU DE MORI; Act Administrativ nr. ADRESA 2611, din 28/12/2021 emis de PRIMARIA COMUNEI RAU DE MORI;	
B1	Se infinteaza cartea funciara nr. 65118 UAT Rau de Mori in suprafata de 2055 mp care se identifica cu imobilul cu nr. topografic vechi 1266- imobil fara carte funciara, drum in intravilanul UAT Rau de Mori.
B2	Intabulare, drept de PROPRIETATE, dobandit prin Lege, cota actuala 1/1
1) COMUNA RÂU DE MORI DOMENIUL PUBLIC, CIF:4633285	

### C. Partea III. SARCINI .

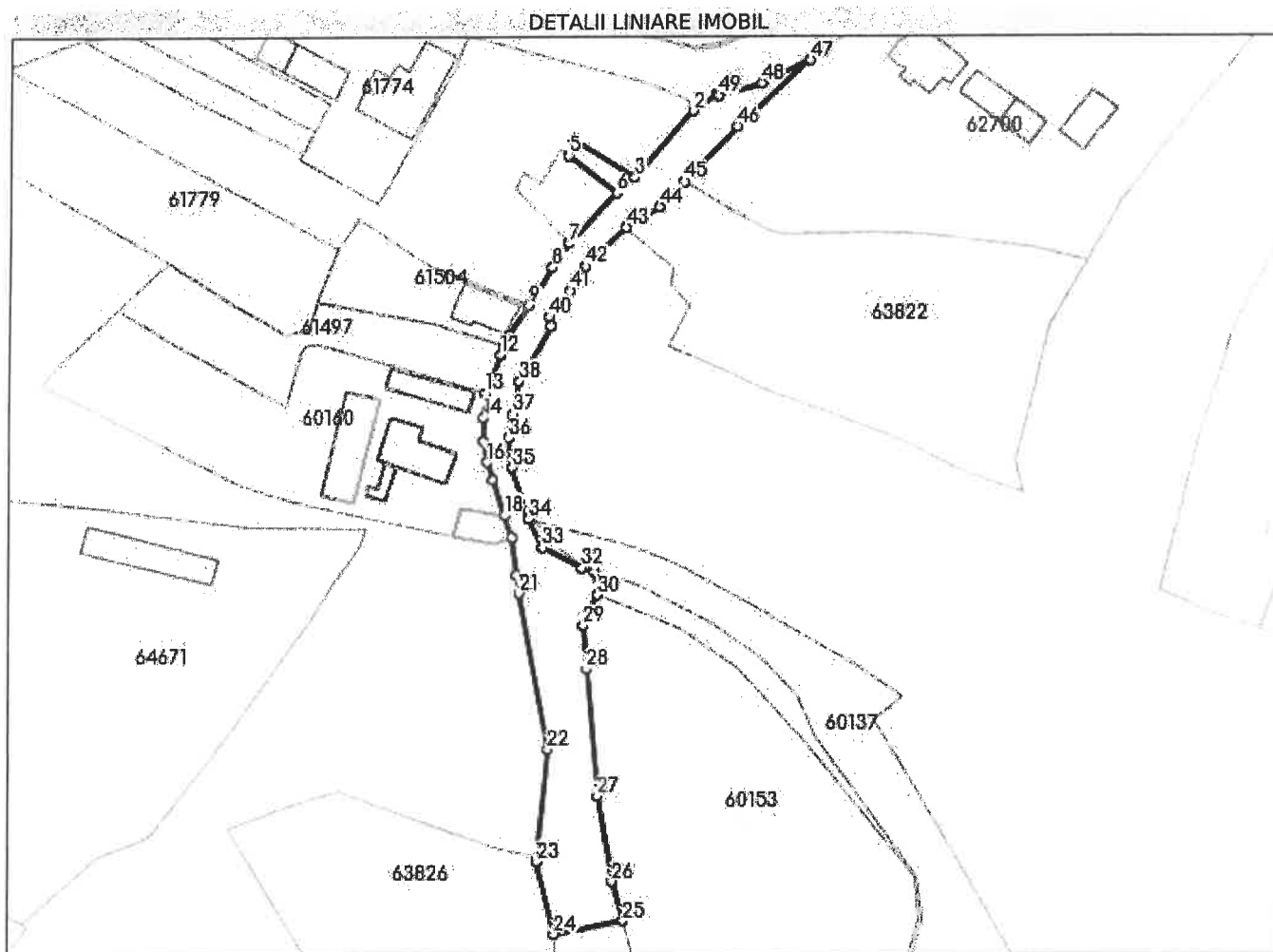
Inscrieri privind dezmembrămintele dreptului de proprietate, drepturi reale de garanție și sarcini	Referințe
NU SUNT	

## Anexa Nr. 1 La Partea I

## Teren

Nr cadastral	Suprafața (mp)*	Observații / Referințe
65118	2.055	DRUM INTRAVILAN

\* Suprafața este determinată în planul de proiecție Stereo 70.



## Date referitoare la teren

Nr Crt	Categorie folosință	Intra vilan	Suprafața (mp)	Tarla	Parcelă	Nr. topo	Observații / Referințe
1	drum	DA	2.055	-	-	-	STRADA IN RAU DE MORI ( DE LA PROPRIETATEA LUI ARIONI VICTORIAN ,NR 17) PANA LA PROPRIETATEA LUI LACATUS MIHAI ,AVAND IMBRACAMINTE DIN ASFALT SI PAMANT STABILIZAT ,LUNGIME DE 242 M SI LATIME MEDIE DE 8,49 M

## Lungime Segmente

1) Valorile lungimilor segmentelor sunt obținute din proiecție în plan.

Punct început	Punct sfârșit	Lungime segment	Punct început	Punct sfârșit	Lungime segment	Punct început	Punct sfârșit	Lungime segment
1	2	6.089	2	3	19.656	3	4	16.472
4	5	4.042	5	6	13.627	6	7	15.245
7	8	6.509	8	9	9.623	9	10	7.765
10	11	2.666	11	12	2.163	12	13	9.005

Punct început	Punct sfârșit	Lungime segment	Punct început	Punct sfârșit	Lungime segment	Punct început	Punct sfârșit	Lungime segment
13	14	5.297	14	15	5.112	15	16	4.731
16	17	4.159	17	18	8.153	18	19	5.246
19	20	8.527	20	21	3.962	21	22	35.132
22	23	24.966	23	24	16.6	24	25	15.688
25	26	9.038	26	27	19.236	27	28	28.228
28	29	9.605	29	30	7.499	30	31	5.051
31	32	3.045	32	33	9.932	33	34	7.05
34	35	11.912	35	36	6.466	36	37	5.415
37	38	7.365	38	39	13.87	39	40	2.085
40	41	7.276	41	42	6.426	42	43	12.381
43	44	8.715	44	45	7.817	45	46	16.866
46	47	21.691	47	48	11.836	48	49	9.772
49	1	0.647						

\*\* Lungimile segmentelor sunt determinate în planul de proiecție Stereo 70 și sunt rotunjite la 1 milimetru.

\*\*\* Distanța dintre puncte este formată din segmente cumulate ce sunt mai mici decât valoarea 1 milimetru.

Extrasul de carte funciară generat prin sistemul informatic integrat al ANCPI conține informațiile din cartea funciară active la data generării. Acesta este valabil în condițiile prevăzute de art. 7 din Legea nr. 455/2001, coroborat cu art. 3 din O.U.G. nr. 41/2016, exclusiv în mediul electronic, pentru activități și procese administrative prevăzute de legislația în vigoare. Valabilitatea poate fi extinsă și în forma fizică a documentului, fără semnătură olografă, cu acceptul expres sau procedural al instituției publice ori entității care a solicitat prezentarea acestui extras.

Verificarea corectitudinii și realității informațiilor conținute de document se poate face la adresa [www.ancpl.ro/verificare](http://www.ancpl.ro/verificare), folosind codul de verificare online disponibil în antet. Codul de verificare este valabil 30 de zile calendaristice de la momentul generării documentului.

**Data și ora generării,**

17/05/2022, 09:42

IGNA AMALIA CORINA  
Referent





**EXTRAS DE CARTE FUNCİARĂ  
PENTRU INFORMARE**

Carte Funciară Nr. 65124 Râu de Mori



**A. Partea I. Descrierea imobilului**

TEREN Intravilan

Adresa: Loc. Râu De Mori, Jud. Hunedoara

Nr. Crt	Nr. cadastral Nr. topografic	Suprafața* (mp)	Observații / Referințe
A1	65124	2.439	Teren neimprejmuit; DRUM INTRAVILAN

**B. Partea II. Proprietari și acte**

Înscrieri privitoare la dreptul de proprietate și alte drepturi reale	Referințe
<b>34110 / 20/12/2021</b>	
Act Administrativ nr. HCL 88, din 26/11/2021 emis de CONSILIUL LOCAL RAU DE MORI; Act Administrativ nr. ADRESA 2612, din 28/12/2021 emis de PRIMARIA COMUNEI RAU DE MORI;	
B1	Se infinteaza cartea funciara nr. 65124 UAT Rau de Mori in suprafata de 2439 mp care se identifica cu imobilul cu nr. topografic vechi 1266- imobil fara carte funciara, drum in intravilanul UAT Rau de Mori.
B2	Intabulare, drept de PROPRIETATE, dobandit prin Lege, cota actuala 1/1
1) COMUNA RÂU DE MORI DOMENIUL PUBLIC, CIF:4633285	

**C. Partea III. SARCINI .**

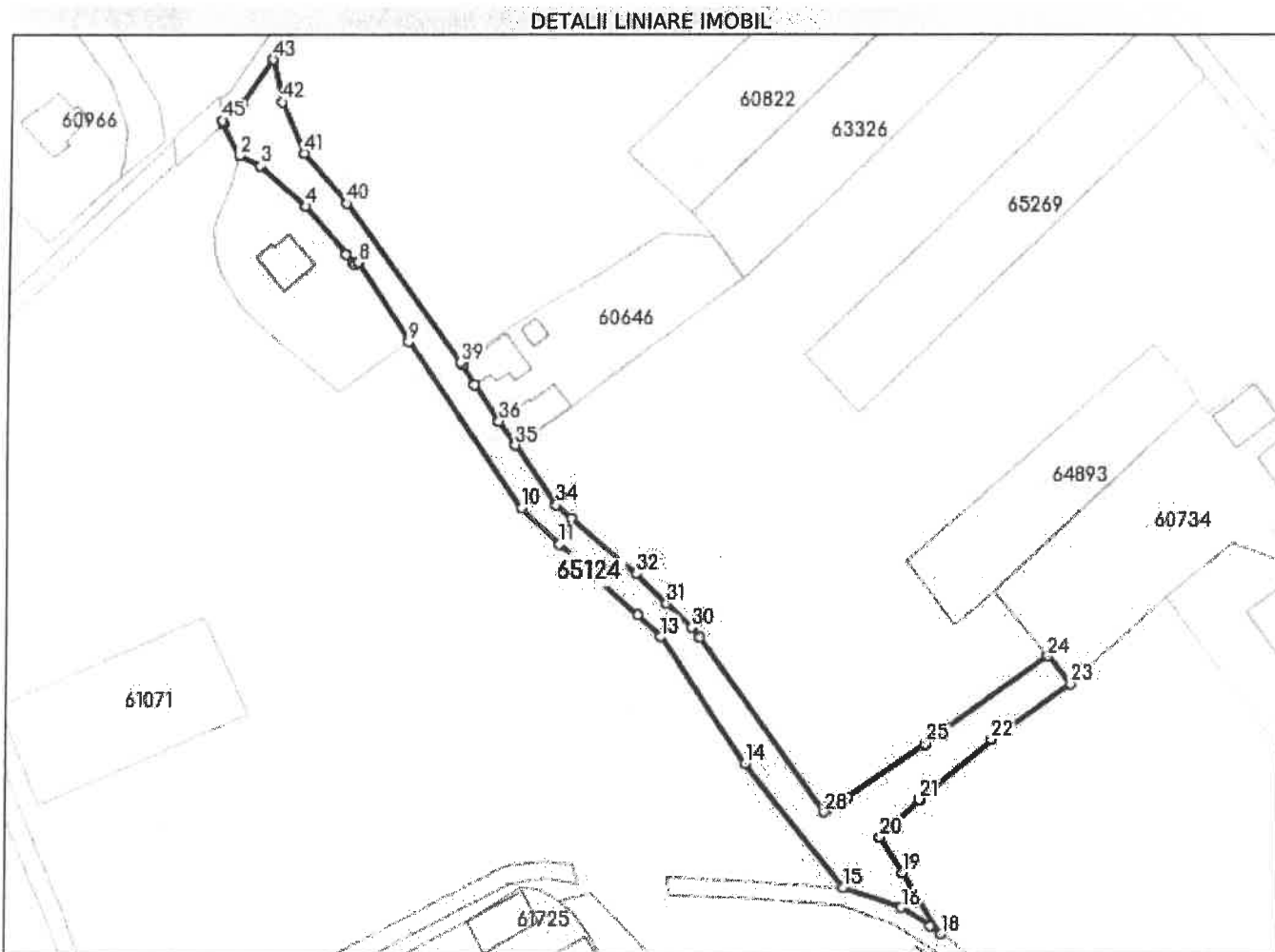
Inscrieri privind dezmembrămintele dreptului de proprietate, drepturi reale de garanție și sarcini	Referințe
NU SUNT	

## Anexa Nr. 1 La Partea I

## Teren

Nr cadastral	Suprafața (mp)*	Observații / Referințe
65124	2.439	DRUM INTRAVILAN

\* Suprafața este determinată în planul de proiecție Stereo 70.



## Date referitoare la teren

Nr Crt	Categorie folosință	Intra vilan	Suprafața (mp)	Tarla	Parcelă	Nr. topo	Observații / Referințe
1	drum	DA	2.439	-	-	-	STRADA IN RAU DE MORI, DIN DJ 686 (DE LA CENTRU DE INFORMARE ) PANA LA PROPRIETATEA BISERICII ORTODOXE ,AVAND IMBRACAMINTE DIN BETON SI PAMANT STABILIZAT , LUNGIME DE 304 M SI LATIME MEDIE DE 8,022M

## Lungime Segmente

1) Valorile lungimilor segmentelor sunt obținute din proiecție în plan.

Punct început	Punct sfârșit	Lungime segment	Punct început	Punct sfârșit	Lungime segment	Punct început	Punct sfârșit	Lungime segment
1	2	8.244	2	3	5.371	3	4	13.947
4	5	14.323	5	6	2.414	6	7	0.616
7	8	0.988	8	9	21.489	9	10	45.856
10	11	12.089	11	12	24.268	12	13	7.198

Punct început	Punct sfârșit	Lungime segment	Punct început	Punct sfârșit	Lungime segment	Punct început	Punct sfârșit	Lungime segment
13	14	34.76	14	15	36.096	15	16	13.811
16	17	7.806	17	18	3.037	18	19	16.671
19	20	9.516	20	21	12.317	21	22	21.25
22	23	22.165	23	24	8.284	24	25	34.339
25	26	21.145	26	27	5.051	27	28	1.283
28	29	48.797	29	30	3.017	30	31	7.875
31	32	9.841	32	33	19.621	33	34	4.594
34	35	16.537	35	36	6.74	36	37	10.076
37	38	5.086	38	39	0.8	39	40	44.592
40	41	15.042	41	42	12.868	42	43	9.922
43	44	11.815	44	45	6.278	45	1	0.725

\*\* Lungimile segmentelor sunt determinate în planul de proiecție Stereo 70 și sunt rotunjite la 1 milimetru.

\*\*\* Distanța dintre puncte este formată din segmente cumulate ce sunt mai mici decât valoarea 1 milimetru.

Extrasul de carte funciară generat prin sistemul informatic integrat al ANCPI conține informațiile din cartea funciară active la data generării. Acesta este valabil în condițiile prevăzute de art. 7 din Legea nr. 455/2001, coroborat cu art. 3 din O.U.G. nr. 41/2016, exclusiv în mediul electronic, pentru activități și procese administrative prevăzute de legislația în vigoare. Valabilitatea poate fi extinsă și în forma fizică a documentului, fără semnătură olografă, cu acceptul expres sau procedural al instituției publice ori entității care a solicitat prezentarea acestui extras.

Verificarea corectitudinii și realității informațiilor conținute de document se poate face la adresa [www.ancpi.ro/verificare](http://www.ancpi.ro/verificare), folosind codul de verificare online disponibil în antet. Codul de verificare este valabil 30 de zile calendaristice de la momentul generării documentului.

**Data și ora generării,**

17/05/2022, 09:41

IGNA AMALIA CORINA  
Referențiar



## EXTRAS DE CARTE FUNCİARĂ PENTRU INFORMARE

Carte Funciară Nr. 65119 Râu de Mori



### A. Partea I. Descrierea imobilului

**TEREN** Intravilan

**Adresa:** Loc. Râu De Mori, Jud. Hunedoara

Nr. Crt	Nr. cadastral topografic	Suprafața* (mp)	Observații / Referințe
A1	65119	326	Teren neîmprejmuit; DRUM INTRAVILAN

### B. Partea II. Proprietari și acte

Înscrieri privitoare la dreptul de proprietate și alte drepturi reale	Referințe
<b>34101 / 20/12/2021</b>	
Act Administrativ nr. HCL 88, din 26/11/2021 emis de CONSILIUL LOCAL RAU DE MORI; Act Administrativ nr. ADRESA 2613, din 28/12/2021 emis de PRIMARIA COMUNEI RAU DE MORI;	
B1	Se infinteaza cartea funciara nr. 65119 UAT Rau de Mori in suprafata de 326 mp care se identifica cu imobilul cu nr. topografic vechi 806- imobil fara carte funciara, drum in intravilanul UAT Rau de Mori.
B2	Intabulare, drept de PROPRIETATE, dobandit prin Lege, cota actuala 1/1
1) <b>COMUNA RÂU DE MORI DOMENIUL PUBLIC, CIF:4633285</b>	

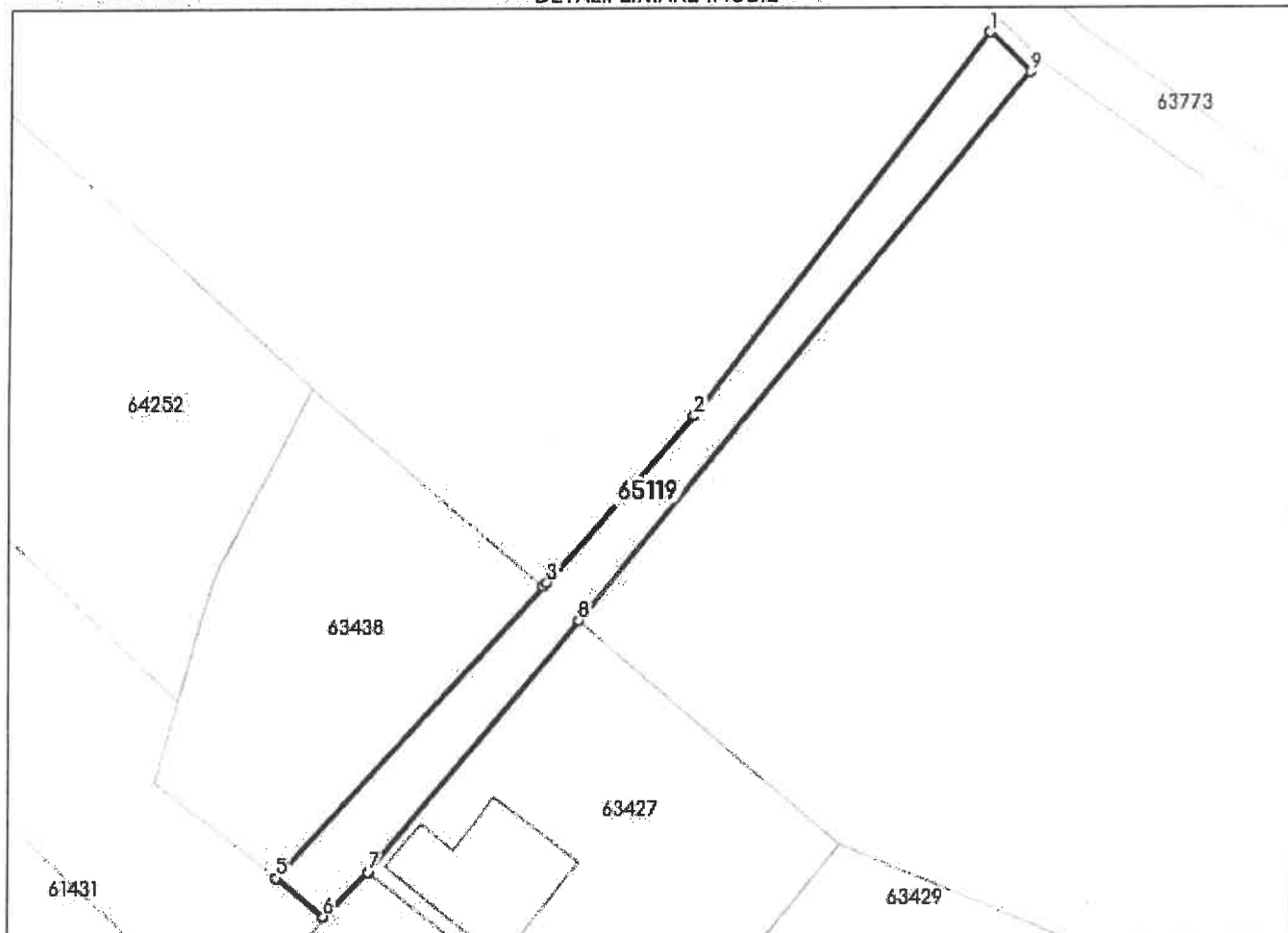
### C. Partea III. SARCINI .

Inscrieri privind dezmembrămintele dreptului de proprietate, drepturi reale de garanție și sarcini	Referințe
NU SUNT	

**Anexa Nr. 1 La Partea I****Teren**

Nr cadastral	Suprafața (mp)*	Observații / Referințe
65119	326	DRUM INTRAVILAN

\* Suprafața este determinată în planul de proiecție Stereo 70.

**DETALII LINIARE IMOBIL****Date referitoare la teren**

Nr Crt	Categorie folosință	Intra vilan	Suprafața (mp)	Tarla	Parcelă	Nr. topo	Observații / Referințe
1	drum	DA	326	-	-	-	STRADA DIN DJ 686 (PROPRIETATEA LUI GRAMADA ANUTA ) PANA LA PROPRIETATEA LUI JIAN VOIN , LUNGIME DE 84 M SI LATIME MEDIE DE 3.88 M

**Lungime Segmente**

1) Valorile lungimilor segmentelor sunt obținute din proiecție în plan.

Punct început	Punct sfârșit	Lungime segment (m)
1	2	36.728
2	3	16.99
3	4	0.49
4	5	30.06

Punct început	Punct sfârșit	Lungime segment (** (m)
5	6	4.653
6	7	4.835
7	8	24.98
8	9	54.025
9	1	4.363

\*\* Lungimile segmentelor sunt determinate în planul de proiecție Stereo 70 și sunt rotunjite la 1 milimetru.

\*\*\* Distanța dintre puncte este formată din segmente cumulate ce sunt mai mici decât valoarea 1 milimetru.

Extrasul de carte funciară generat prin sistemul informatic integrat al ANCPPI conține informațiile din cartea funciară active la data generării. Acesta este valabil în condițiile prevăzute de art. 7 din Legea nr. 455/2001, coroborat cu art. 3 din O.U.G. nr. 41/2016, exclusiv în mediul electronic, pentru activități și procese administrative prevăzute de legislația în vigoare. Valabilitatea poate fi extinsă și în forma fizică a documentului, fără semnătură olografă, cu acceptul expres sau procedural al instituției publice ori entității care a solicitat prezentarea acestui extras.

Verificarea corectitudinii și realității informațiilor conținute de document se poate face la adresa [www.ancpi.ro/verificare](http://www.ancpi.ro/verificare), folosind codul de verificare online disponibil în antet. Codul de verificare este valabil 30 de zile calendaristice de la momentul generării documentului.

**Data și ora generării,**

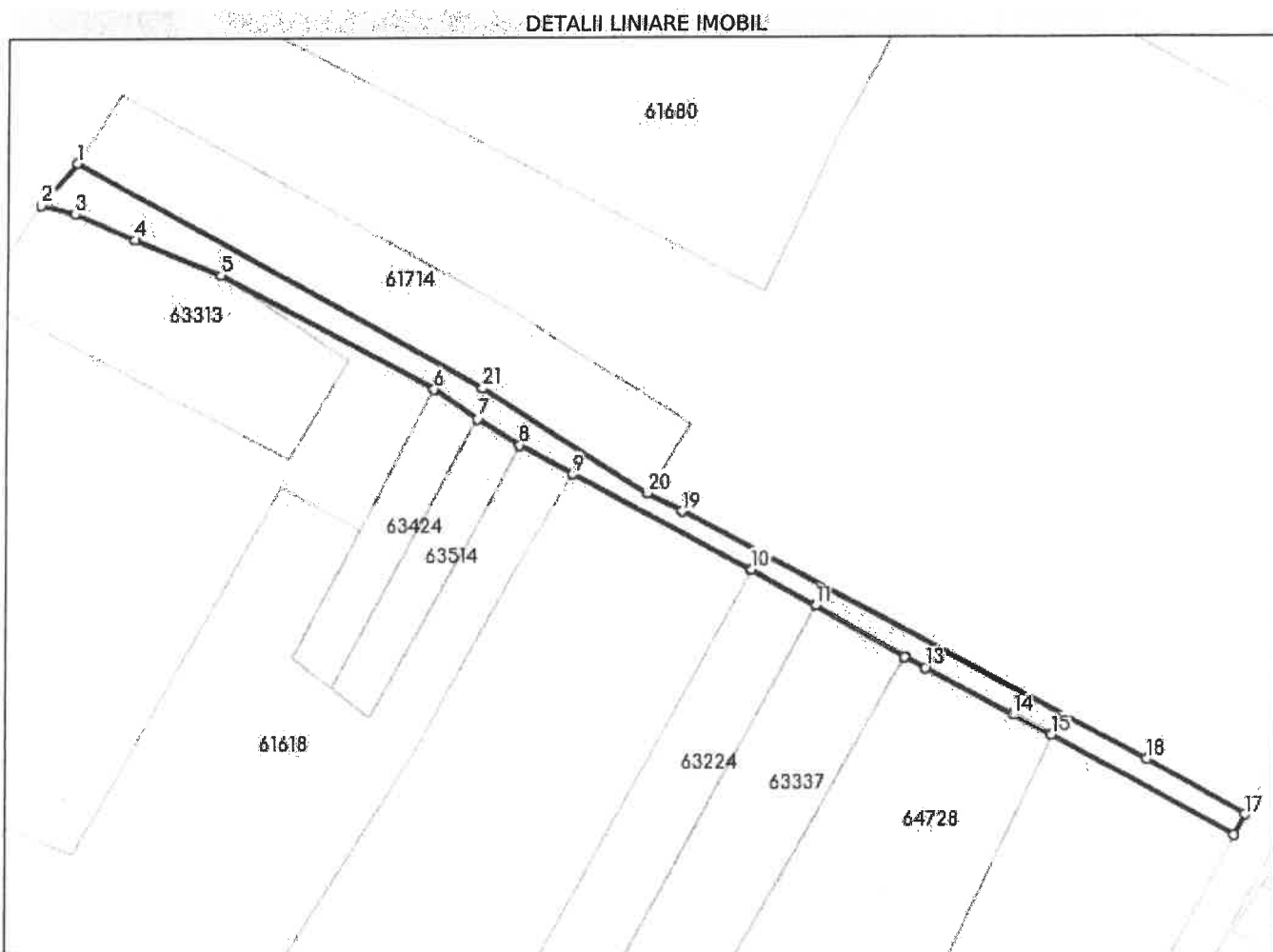
17/05/2022, 09:41

IGNA AMALIA CORINA  
Referent

**Anexa Nr. 1 La Partea I****Teren**

Nr cadastral	Suprafața (mp)*	Observații / Referințe
65100	1.362	DRUM INTRAVILAN

\* Suprafața este determinată în planul de proiecție Stereo 70.

**Date referitoare la teren**

Nr Crt	Categorie folosință	Intravilan	Suprafața (mp)	Tarla	Parcelă	Nr. topo	Observații / Referințe
1	drum	DA	1.362	-	-	-	STRADA ,DIN DJ 686D PANA LA PROPRIETATEA LUI IUBASIU MIHAEL ,LEON ,AVAND IMBRACAMINTE DIN PAMANT STABILIZAT ,LUNGIME DE 267 M SI LATIME MEDIE DE 5,1 M

**Lungime Segmente**

1) Valorile lungimilor segmentelor sunt obținute din proiecție în plan.

Punct început	Punct sfârșit	Lungime segment (m)
1	2	11.032
3	4	12.956
5	6	47.937
7	8	9.842

Punct început	Punct sfârșit	Lungime segment (m)
2	3	6.984
4	5	18.479
6	7	10.503
8	9	11.963



**EXTRAS DE CARTE FUNCİARĂ  
PENTRU INFORMARE**

Carte Funciară Nr. 65100 Râu de Mori



**A. Partea I. Descrierea imobilului**

TEREN Intravilan

Adresa: Loc. Brazi, Jud. Hunedoara

Nr. Crt	Nr. cadastral Nr. topografic	Suprafața* (mp)	Observații / Referințe
A1	65100	1.362	Teren neimprejmuit; DRUM INTRAVILAN

**B. Partea II. Proprietari și acte**

Înscrieri privitoare la dreptul de proprietate și alte drepturi reale	Referințe
<b>33738 / 15/12/2021</b>	
Act Administrativ nr. HCL 88, din 26/11/2021 emis de PRIMARIA COMUNEI RAU DE MORI; Act Administrativ nr. ADRESA, din 28/12/2021 emis de PRIMARIA COMUNEI RAU DE MORI;	
B1	Se infinteaza cartea funciara nr. 65100 UAT Rau de Mori in suprafata de 1362 mp care se identifica cu imobilul cu nr. topografic vechi 1338- imobil fara carte funciara, drum in intravilanul UAT Rau de Mori.
B2	Intabulare, drept de PROPRIETATE, dobandit prin Lege, cota actuala 1/1
1) COMUNA RÂU DE MORI-DOMENIUL PUBLIC	

**C. Partea III. SARCINI .**

Inscrieri privind dezmembrămintele dreptului de proprietate, drepturi reale de garanție și sarcini	Referințe
NU SUNT	



Punct început	Punct sfârșit	Lungime segment (** (m)
9	10	40.288
11	12	20.224
13	14	19.664
15	16	41.445
17	18	22.524
19	20	7.758
21	1	92.143

Punct început	Punct sfârșit	Lungime segment (** (m)
10	11	14.564
12	13	4.682
14	15	8.67
16	17	4.637
18	19	104.315
20	21	38.811

\*\* Lungimile segmentelor sunt determinate în planul de proiecție Stereo 70 și sunt rotunjite la 1 milimetru.

\*\*\* Distanța dintre puncte este formată din segmente cumulate ce sunt mai mici decât valoarea 1 milimetru.

Extrasul de carte funciară generat prin sistemul informatic integrat al ANCPİ conține informațiile din cartea funciară active la data generării. Acesta este valabil în condițiile prevăzute de art. 7 din Legea nr. 455/2001, coroborat cu art. 3 din O.U.G. nr. 41/2016, exclusiv în mediul electronic, pentru activități și procese administrative prevăzute de legislația în vigoare. Valabilitatea poate fi extinsă și în forma fizică a documentului, fără semnătură olografă, cu acceptul expres sau procedural al instituției publice ori entității care a solicitat prezentarea acestui extras.

Verificarea corectitudinii și realității informațiilor conținute de document se poate face la adresa [www.ancpl.ro/verificare](http://www.ancpl.ro/verificare), folosind codul de verificare online disponibil în antet. Codul de verificare este valabil 30 de zile calendaristice de la momentul generării documentului.

**Data și ora generării,**

17/05/2022, 09:40

IGNA AMALIA CORINA  
Referenț